

処理区域がさらに拡大

令和
5年度

野田市の 公共下水道(汚水)

下水道の種類：流域関連公共下水道
(分流式)

処理場：千葉県江戸川第一終末処理場
千葉県江戸川第二終末処理場
※いずれも所在は市川市

全体計画面積：4,184.3ha

下水道法事業認可面積：2,222.2ha

処理区域面積：1,866.15ha

事業認可取得日：昭和48年11月9日

使用開始日：昭和63年3月31日

行政人口：153,600人



人口普及率：71.28%

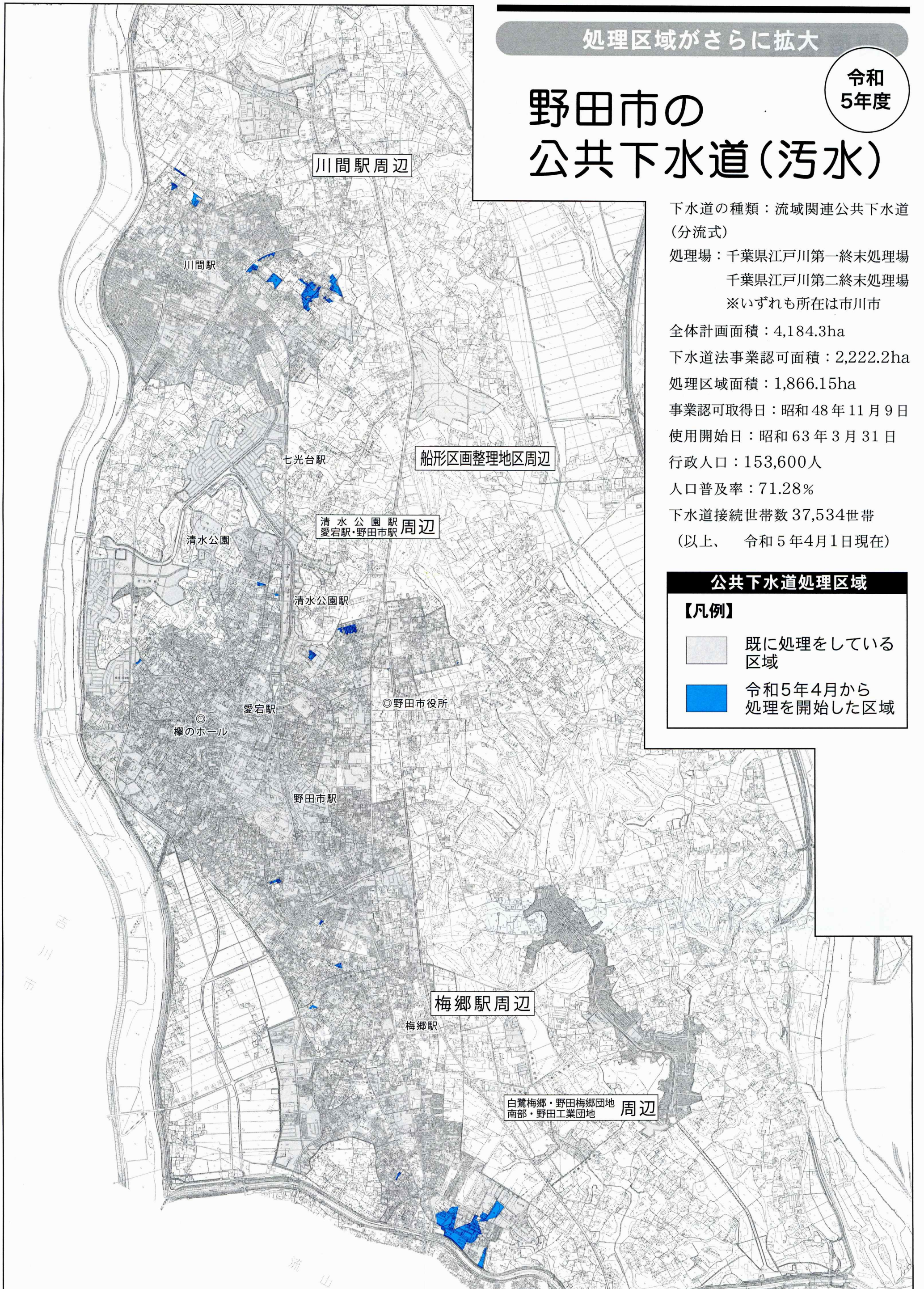
下水道接続世帯数 37,534世帯

(以上、令和5年4月1日現在)

公共下水道処理区域

【凡例】

-  既に処理をしている区域
-  令和5年4月から処理を開始した区域



※この区域図は参考として作成したもので、実際に接続される場合など、詳細については事前に下水道課へ問合せください。