

計画の名称	野田市における公共下水道の推進		交付対象	野田市
計画の期間	平成23年度 ~ 平成27年度 (5年間)			

関宿第1処理分区計画図



凡例	
全体計画区域	
処理分区界	—
下水道法による事業計画区域	—
流域下水道幹線	—
公共下水道幹線	整備済 未整備
公共下水道枝線	整備済 未整備
流域排水口	○
ポンプ場	⊙
過年度整備済の区域	■



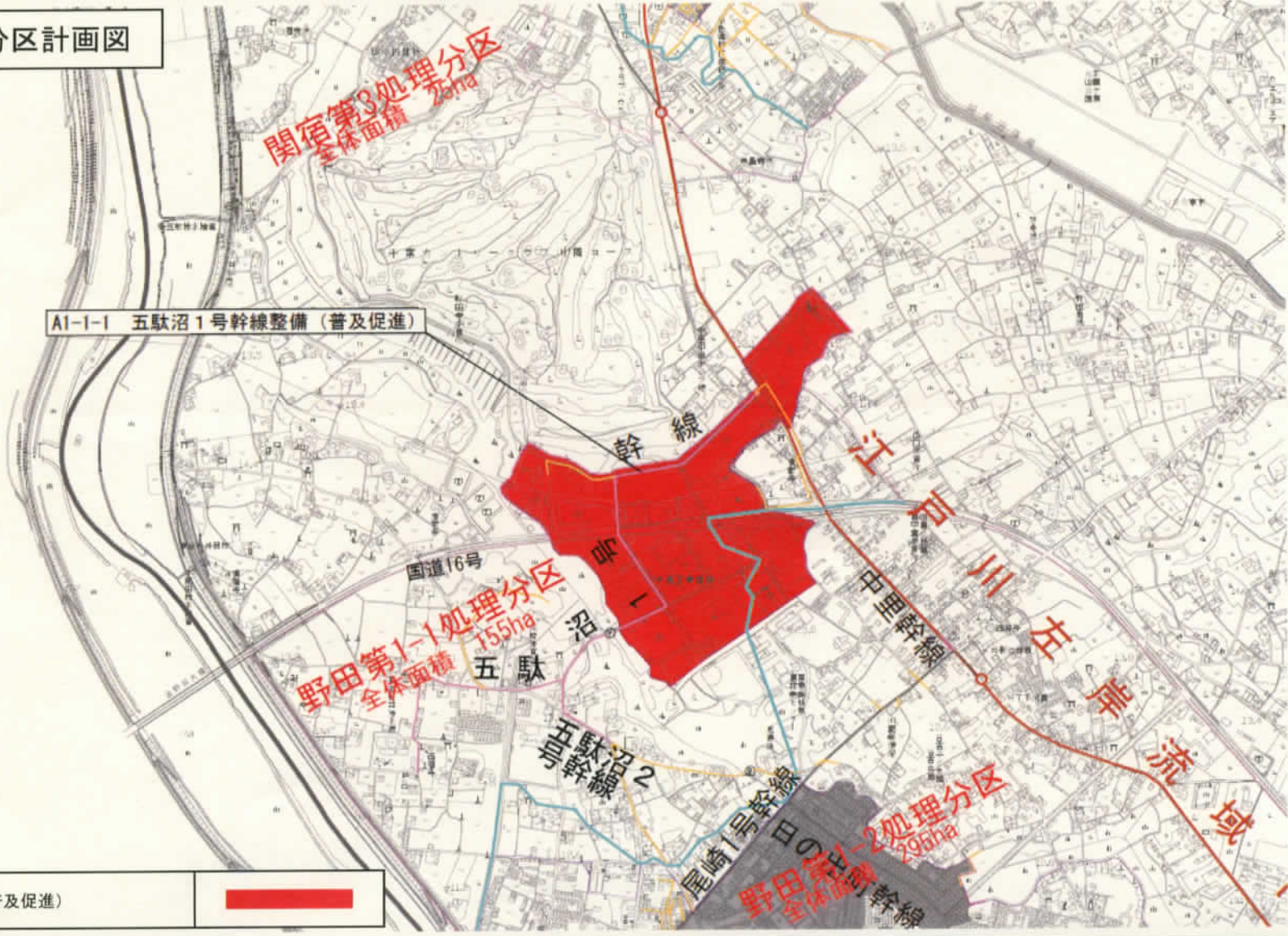
A1-1-6 関宿第1処理分区枝線整備(普及促進)

計画の名称	野田市における公共下水道の推進		交付対象	野田市
計画の期間	平成23年度 ~ 平成27年度 (5年間)			

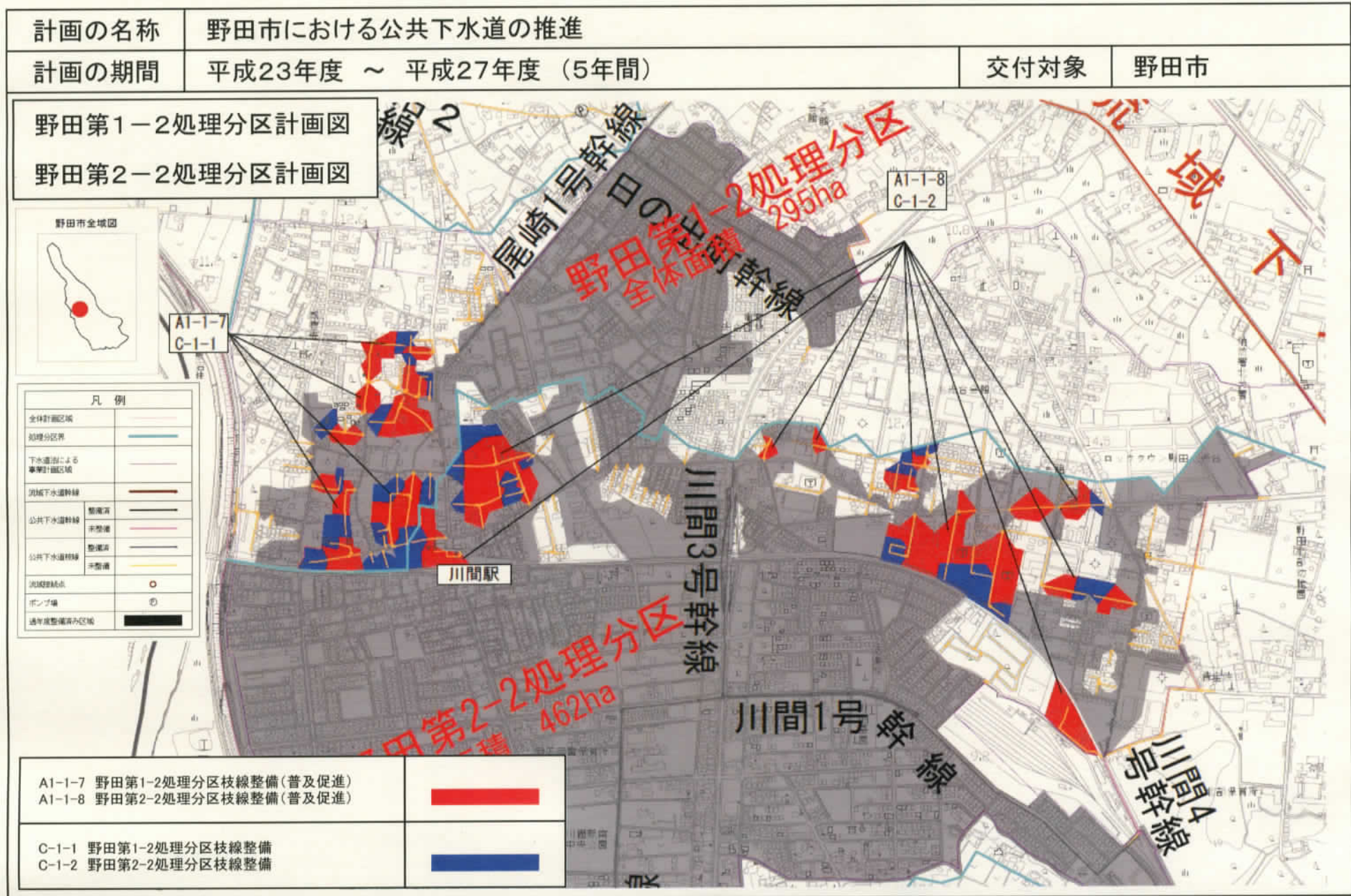
野田第1-1処理分区計画図



凡例	
全体計画区域	——
処理分区界	——
下水道法による事業計画区域	——
現況下水道幹線	——
公共下水道幹線	——
公共下水道幹線	——
現況排水口	○
ポンプ場	◎
過年度整備済み区域	■



A1-1-1 五駄沼1号幹線整備(普及促進)

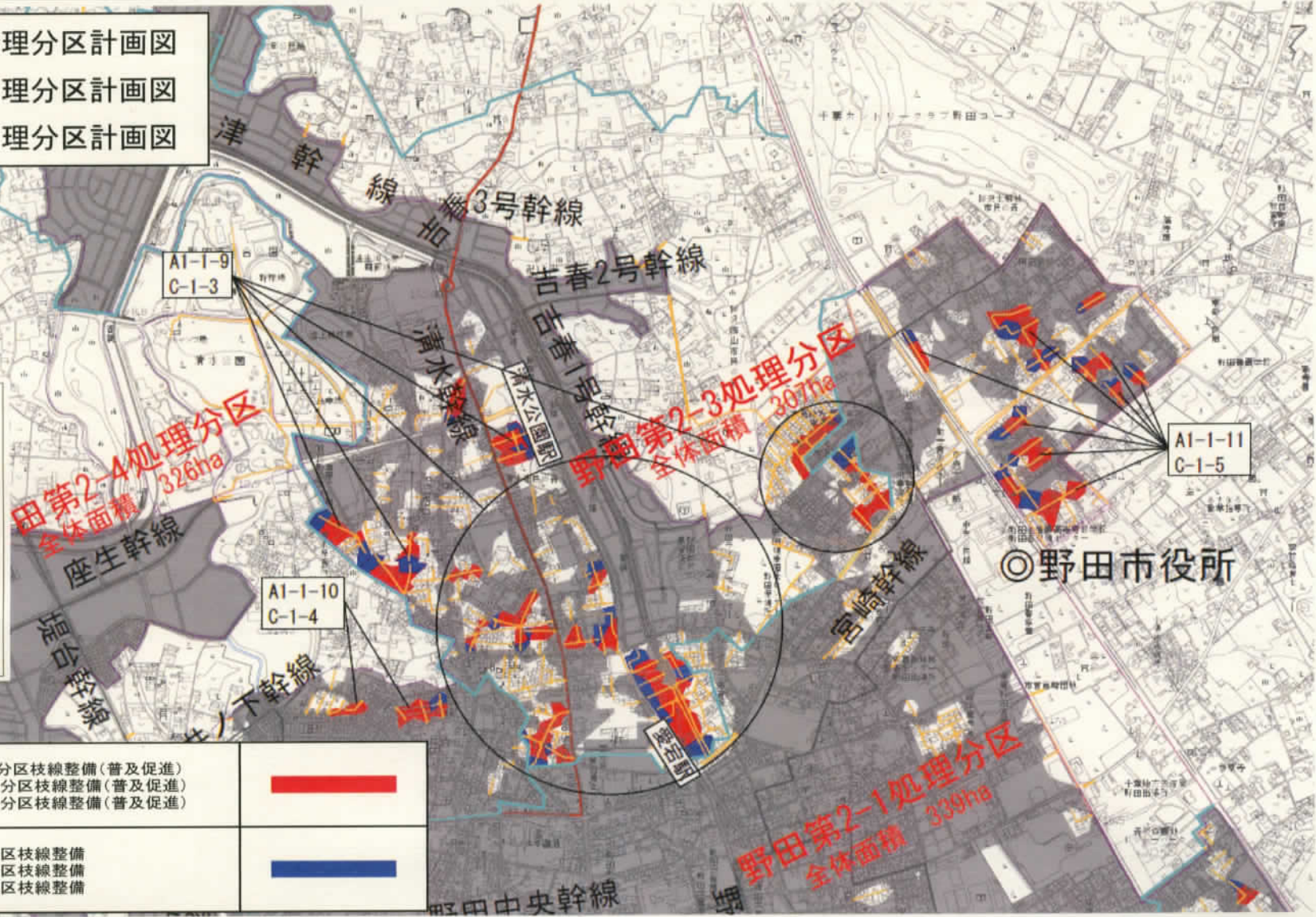


計画の名称	野田市における公共下水道の推進		
計画の期間	平成23年度 ~ 平成27年度 (5年間)	交付対象	野田市

野田第2-3処理分区計画図
 野田第2-4処理分区計画図
 野田第2-1処理分区計画図



凡例	
全体計画区域	
処理分区界	—
下水道による事業計画区域	
流域下水道幹線	—
公共下水道幹線	—
公共下水道幹線	—
完成線跡地	○
ポンプ場	◎
過年度整備済み区域	■



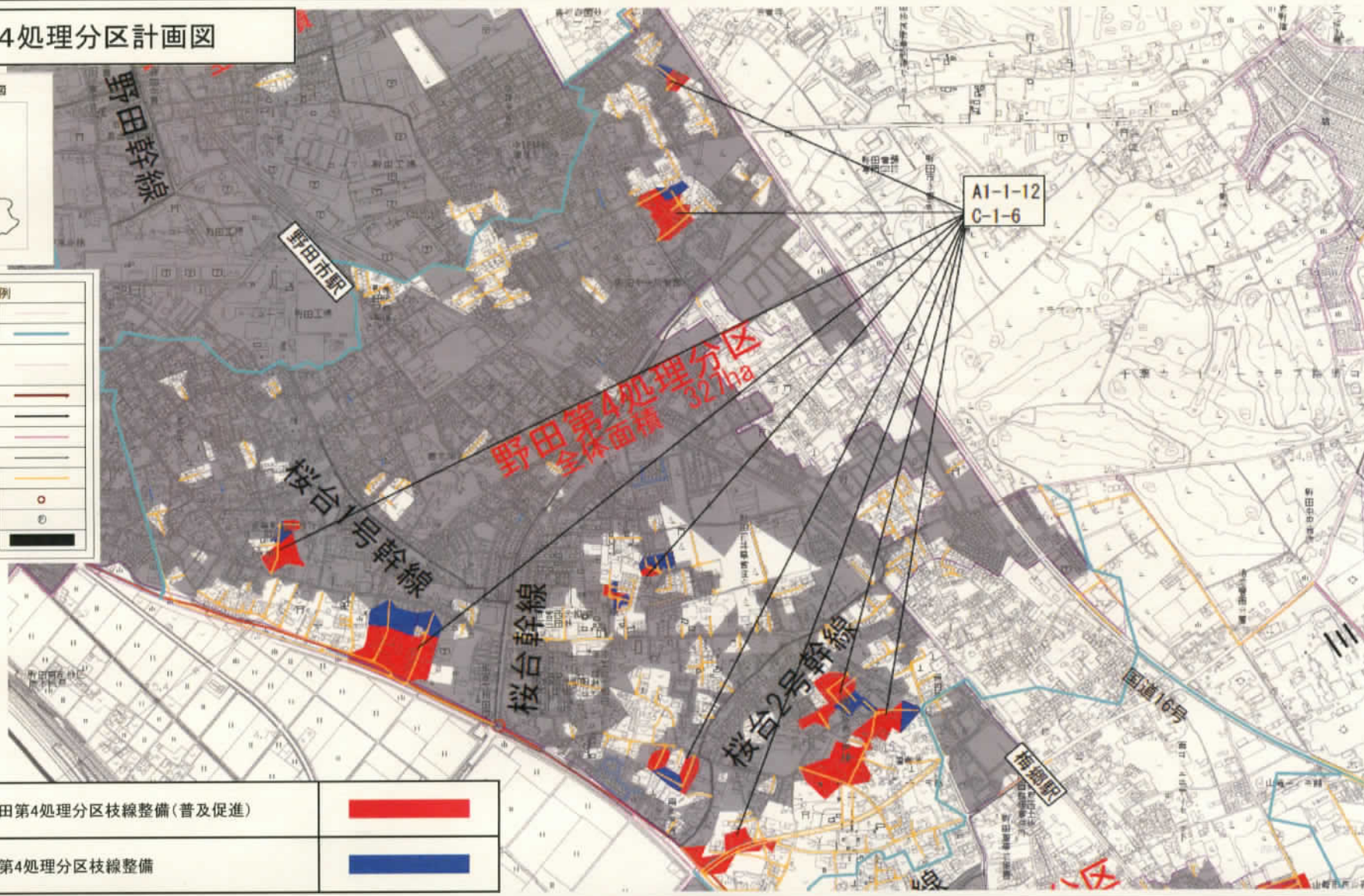
A1-1-9 野田第2-3処理分区枝線整備(普及促進)	—
A1-1-10 野田第2-4処理分区枝線整備(普及促進)	
A1-1-11 野田第2-1処理分区枝線整備(普及促進)	
C-1-3 野田第2-3処理分区枝線整備	—
C-1-4 野田第2-4処理分区枝線整備	
C-1-5 野田第2-1処理分区枝線整備	

計画の名称	野田市における公共下水道の推進		
計画の期間	平成23年度 ~ 平成27年度 (5年間)	交付対象	野田市

野田第4処理分区計画図



凡例	
全体計画区域	[Red outline]
処理分区界	[Blue line]
下水道法による事業計画区域	[Yellow outline]
現況下水道幹線	[Red line]
公共下水道幹線	整備済 [Black line], 未整備 [Purple line]
公共下水道枝線	整備済 [Black line], 未整備 [Yellow line]
汚水貯留池	[Red circle]
ポンプ場	[Blue circle]
透水性整備済の区域	[Black area]



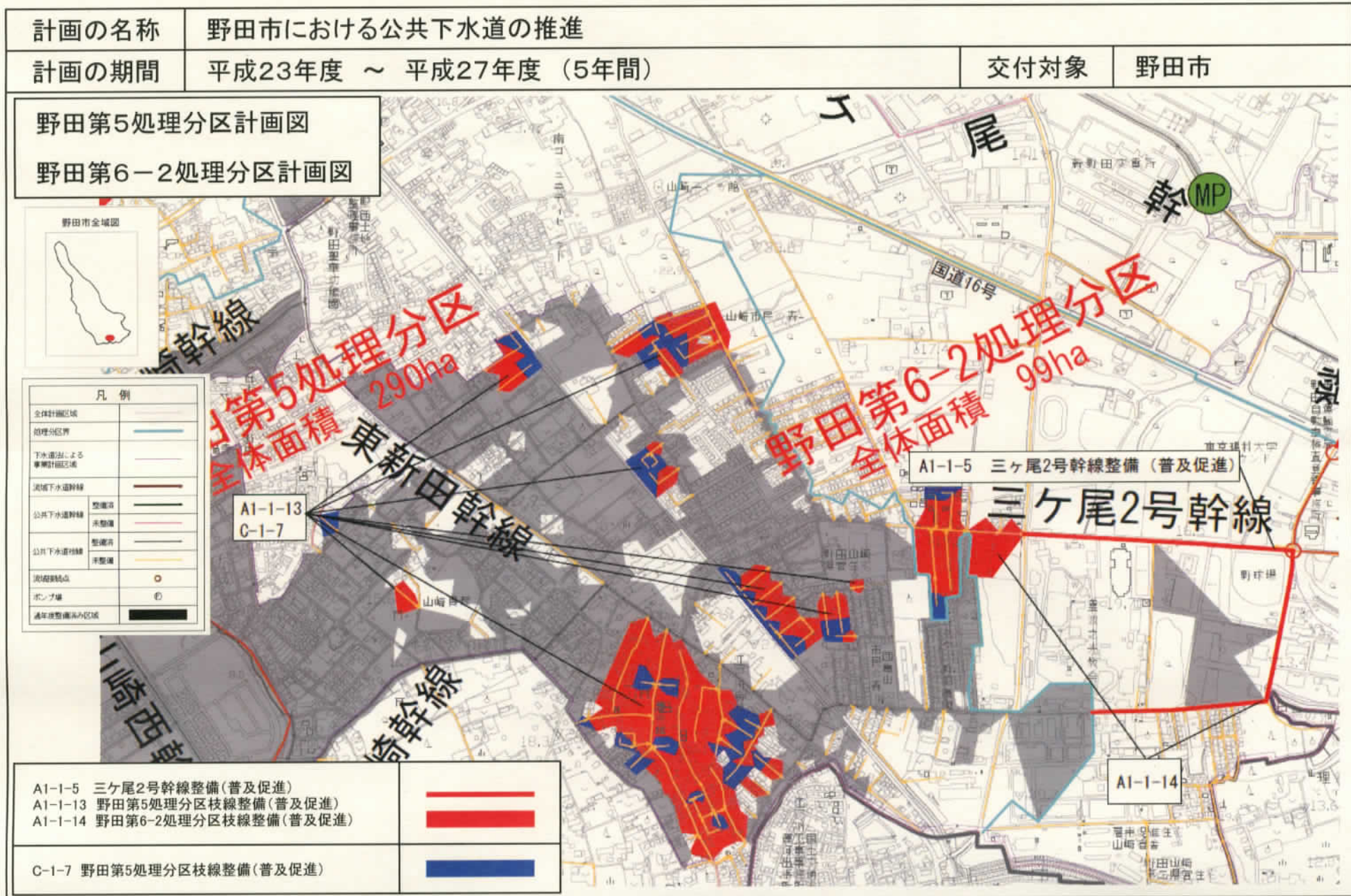
A1-1-12
C-1-6

A1-1-12 野田第4処理分区枝線整備(普及促進)



C-1-6 野田第4処理分区枝線整備





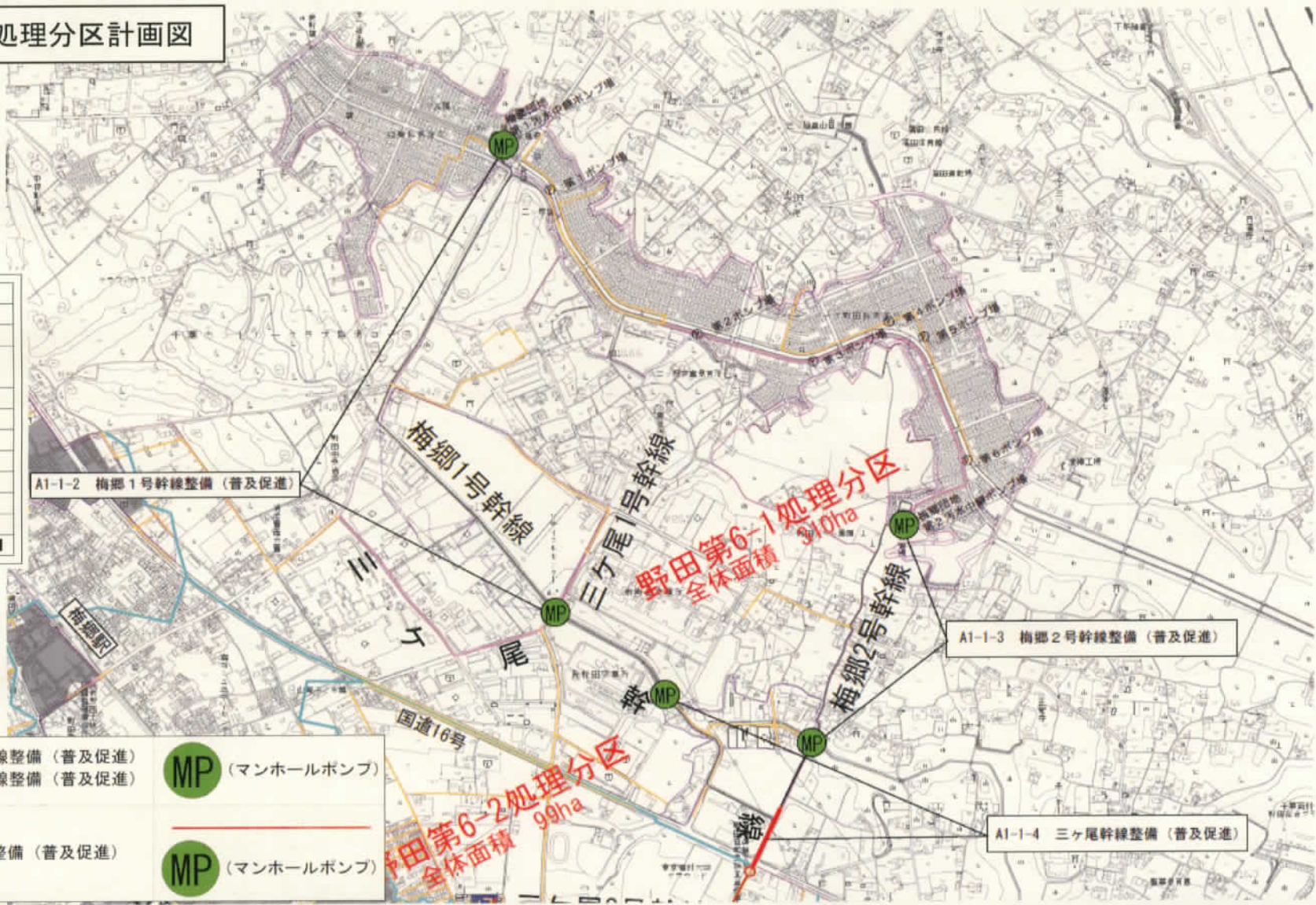
計画の名称	野田市における公共下水道の推進		
計画の期間	平成23年度 ~ 平成27年度 (5年間)	交付対象	野田市

野田第6-1処理分区計画図

野田市全域図



凡例	
全体計画区域	——
処理分区界	——
下水道法による事業計画区域	——
流域下水道幹線	——
公共下水道幹線	整備済 ——
	未整備 ——
公共下水道幹線	整備済 ——
	未整備 ——
流域終結点	○
ポンプ場	Ⓜ
過年度整備済み区域	■



A1-1-2 梅郷1号幹線整備 (普及促進)	MP (マンホールポンプ)
A1-1-3 梅郷2号幹線整備 (普及促進)	MP (マンホールポンプ)
A1-1-4 三ヶ尾幹線整備 (普及促進)	MP (マンホールポンプ)