

議案第 4 号

野田市道路線の認定について

野田市道路線を下記のとおり認定したいので、道路法（昭和27年法律第180号）第8条第2項の規定により、議会の議決を求める。

記

調書

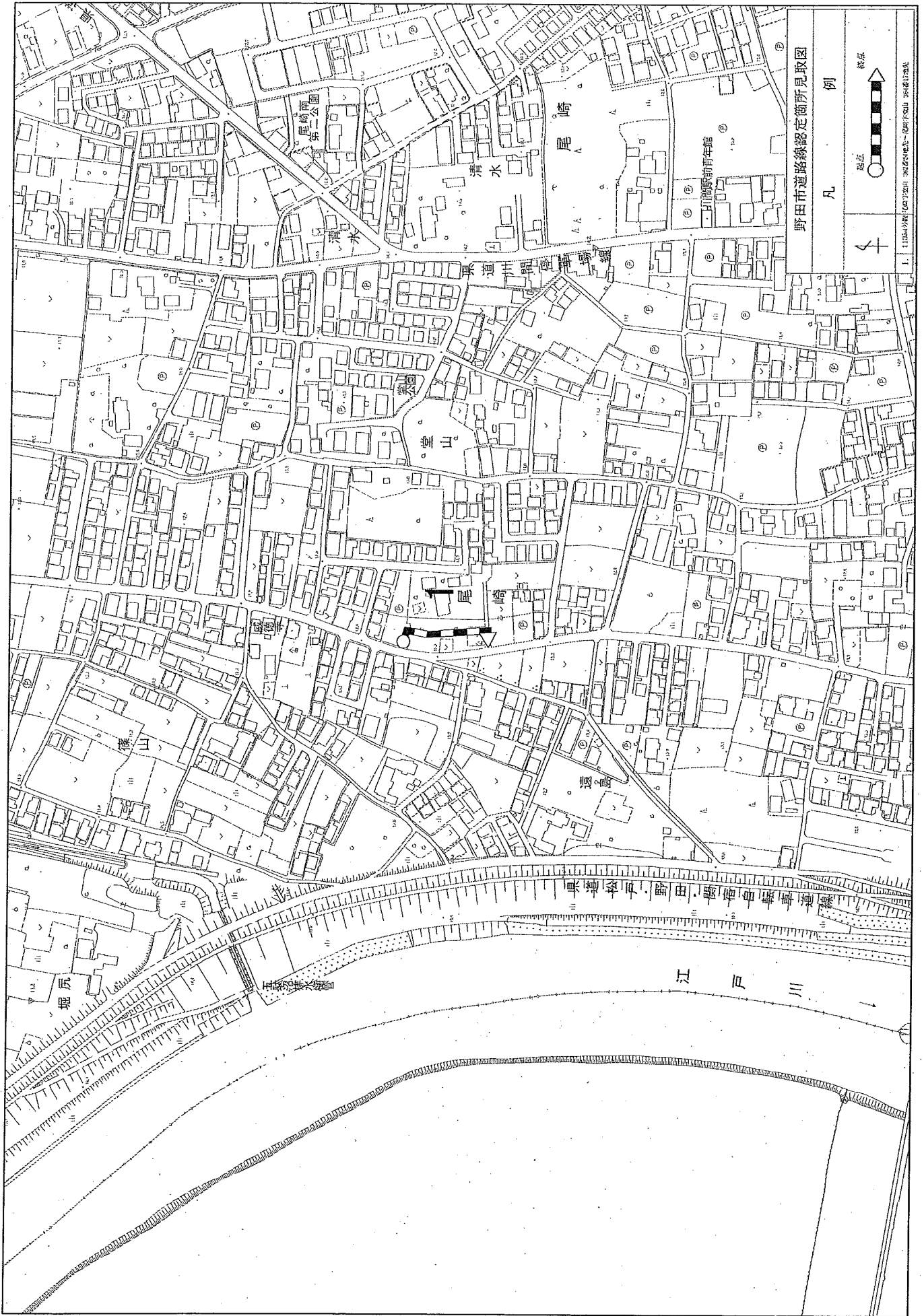
整理 番号	路線番号	路線名	起 点	重要な 経過地
			終 点	
1	1 1 3 5 4	川間 1 1 3 5 4 号線	尾崎字堂山 3 6 2 番 2 4 地先	
			尾崎字堂山 3 6 4 番 1 7 地先	
2	2 1 3 3 9	北部 2 1 3 3 9 号線 (歩行者専用道路)	桜の里二丁目 5 番 1 地先	
			桜の里二丁目 5 番 1 地先	
3	3 1 3 4 0	中央 3 1 3 4 0 号線	清水公園東二丁目 3 2 番 3 0 地先	
			清水公園東二丁目 3 2 番 2 地先	
4	4 1 1 5 1	東部 4 1 1 5 1 号線	柳沢新田字稻荷前 1 0 3 番 6 地先	
			柳沢新田字稻荷前 9 6 番 6 地先	
5	5 1 1 9 0	南部 5 1 1 9 0 号線	花井新田字野馬込 5 3 番 2 3 地先	
			花井新田字野馬込 5 3 番 2 6 地先	

令和2年11月30日提出

野田市長 鈴木 有

提案理由

路線整理のため、認定しようとするものである。



野田市道路線認定簡所見取図

凡 例

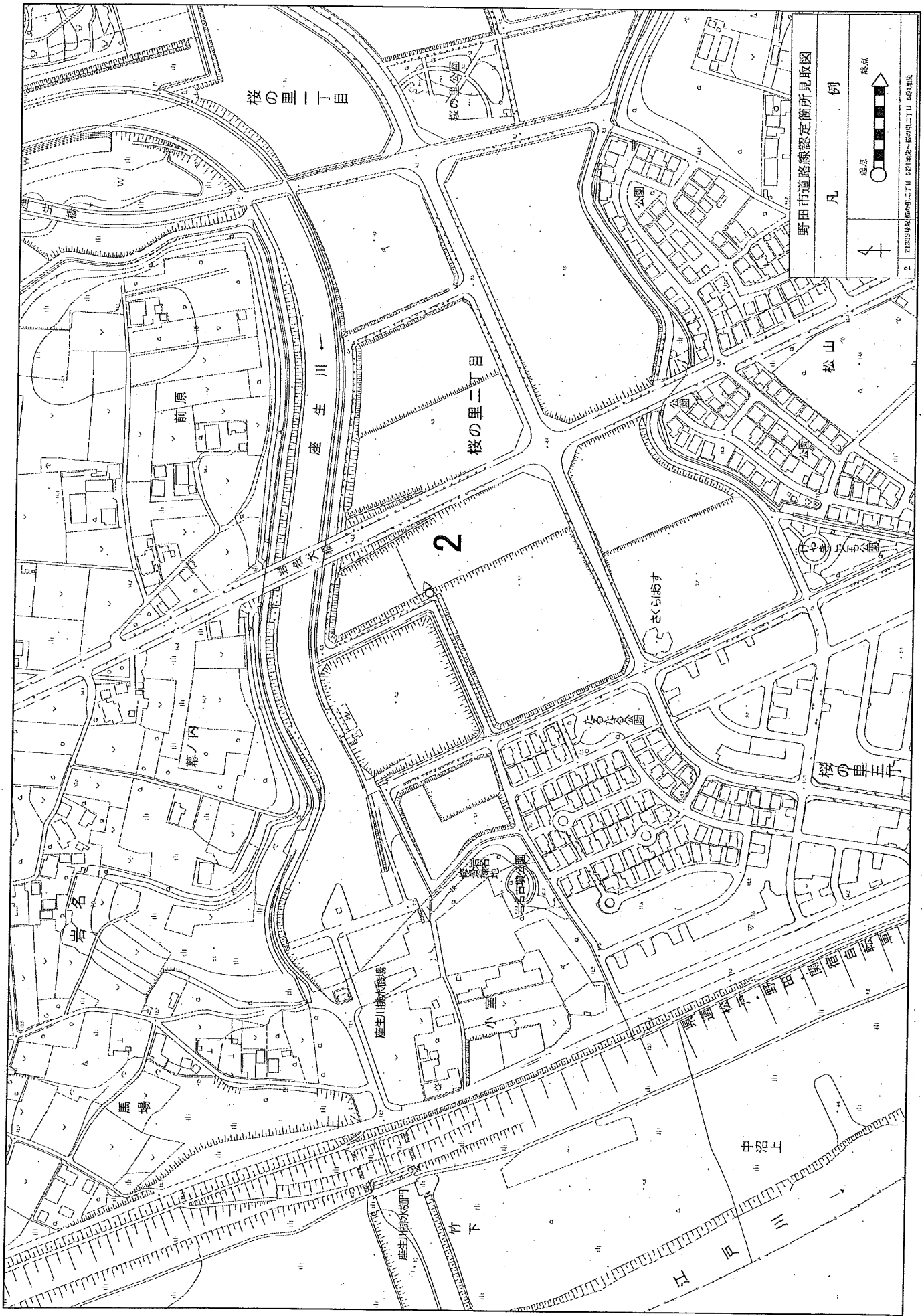


起点

路線

4

1:1,000 1/25,000 1/50,000 1/100,000 1/200,000 1/500,000 1/1,000,000



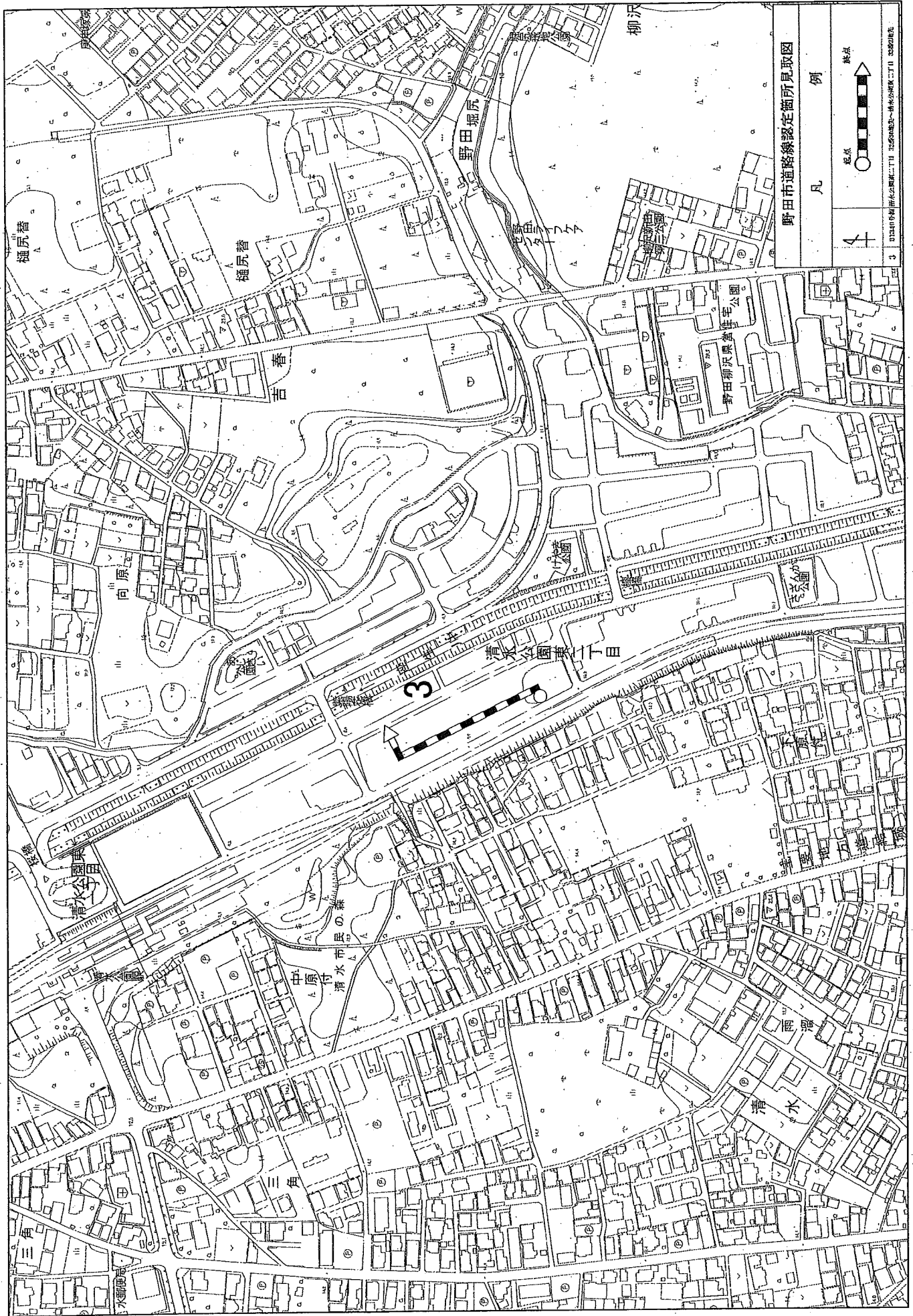
野田市道路線認定箇所見取図

凡例



40

2 212339(昭和27年)ニ付 道路線認定箇所見取図



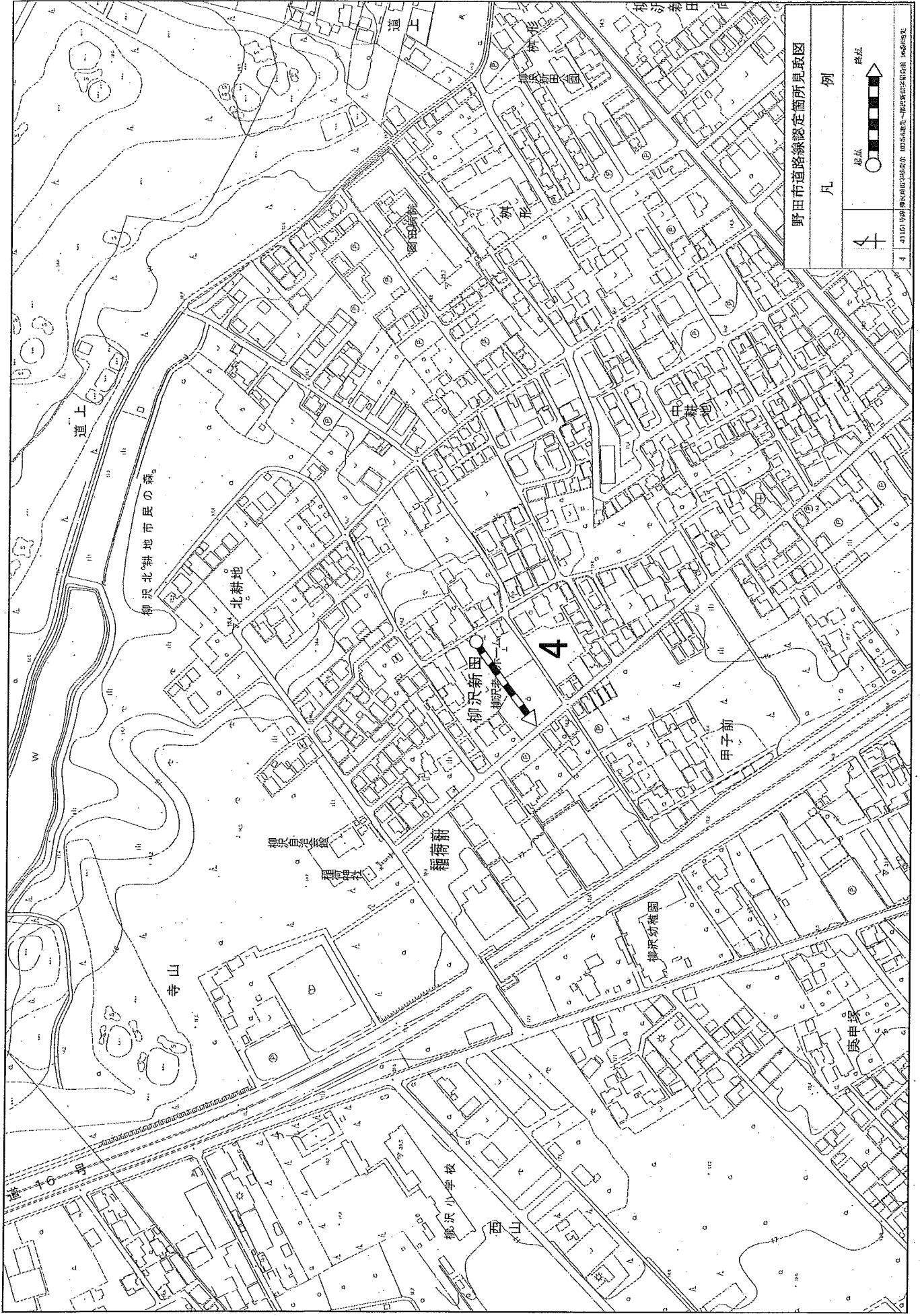
野田市道路線認定箇所見取図

凡 例



4

3 野田市道路線認定箇所見取図

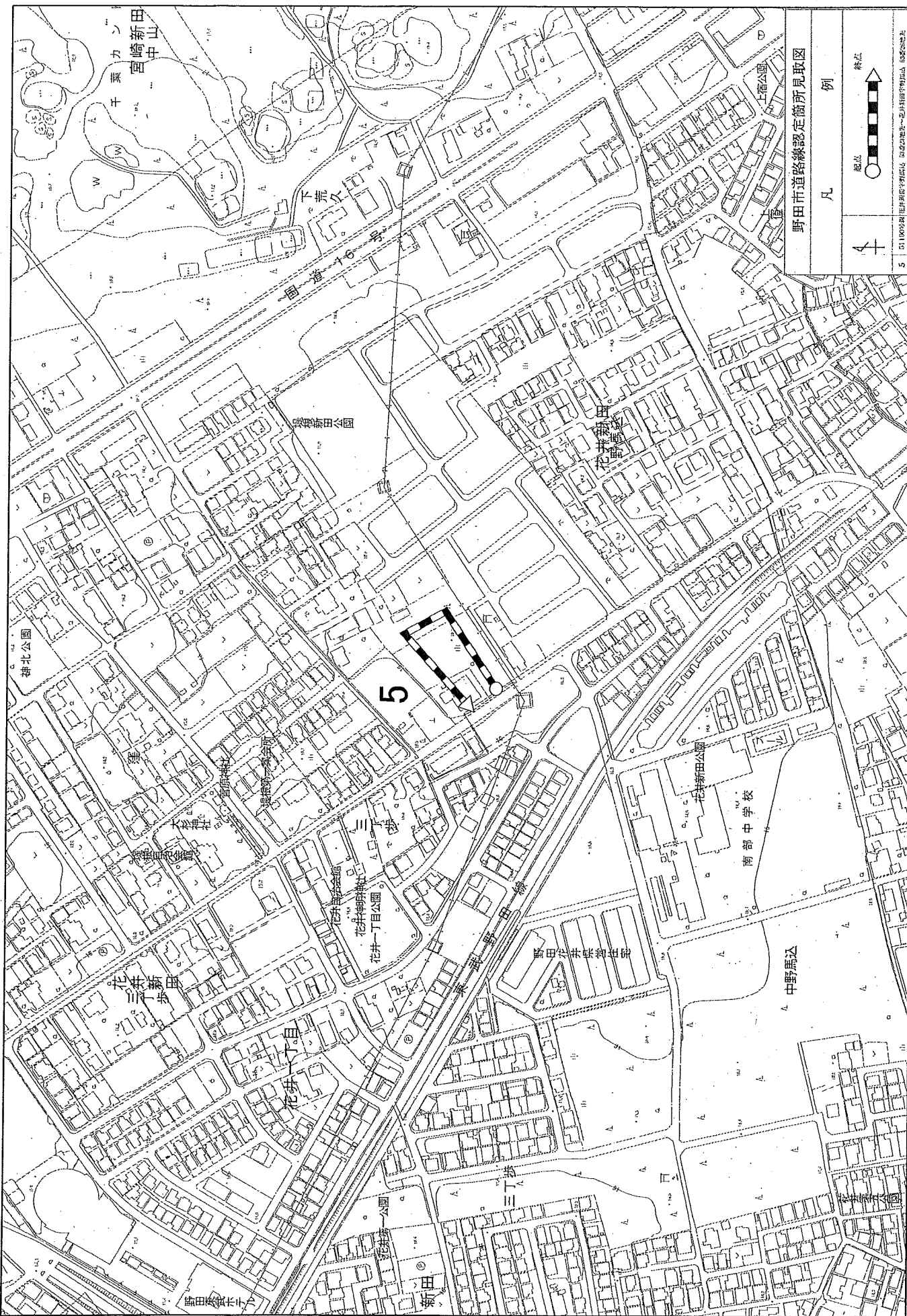


野田市道路線認定箇所見取図

凡 例

4

4 41101 1989 野田市道路線認定箇所見取図 (PDF) 1/10000



野田市道路線認定箇所見取図

凡 例

○

起点

終点

4

5

参考資料 (認定)

整理 番号	路 線 名	起 点	幅員最大(最小)	備 考
		終 点	総延長 m	
1	川間 1 1 3 5 4 号線	尾崎字堂山 3 6 2 番 2 4 地先	6.0 (5.0)	
		尾崎字堂山 3 6 4 番 1 7 地先	89.3	
2	北部 2 1 3 3 9 号線 (歩行者専用道路)	桜の里二丁目 5 番 1 地先	4.0 (4.0)	
		桜の里二丁目 5 番 1 地先	13.1	
3	中央 3 1 3 4 0 号線	清水公園東二丁目 3 2 番 3 0 地先	5.0 (5.0)	
		清水公園東二丁目 3 2 番 2 地先	155.5	
4	東部 4 1 1 5 1 号線	柳沢新田字稲荷前 1 0 3 番 6 地先	5.0 (5.0)	
		柳沢新田字稲荷前 9 6 番 6 地先	84.1	
5	南部 5 1 1 9 0 号線	花井新田字野馬込 5 3 番 2 3 地先	6.0 (6.0)	
		花井新田字野馬込 5 3 番 2 6 地先	191.0	