

野田市告示第137号

野田市建築基準法施行細則（平成5年野田市規則第27号）の施行に関し必要な様式のひな型のうち、次の様式を別紙のとおり改め、令和5年4月21日から適用する。

- 1 設計変更申請書
- 2 設計変更承認通知書
- 3 名義変更届
- 4 工事監理者決定等届
- 5 取下げ届
- 6 取りやめ届
- 7 建築設備 変更・廃止・休止・再開 届
- 8 道路位置 指定・変更・廃止 申請書
- 9 道路位置 指定・変更・廃止 申請図
- 10 道路位置 指定・変更・廃止 通知書
- 11 不適合建築物台帳

令和5年4月25日

野田市長 鈴木 有

年 月 日 第 号で許可された申請書のうち次のとおり設計変更したいので、申請します。 この申請書及び添付図書に記載の事項は、事実と相違ありません。 年 月 日 (宛先)野田市長									
申請者氏名									
1 建築主住所氏名									
2 設計者資格 住所氏名 建築士事務所名		( )建築士( )登録第 号 ( )建築士事務所( )登録第 号 電話 番							
敷地位置の	3 イ 地名地番								
	ロ 用途地域				※その他の区域・地域・区域				
	ハ 防火地域	防火・準防火・指定なし							
4 主要用途									
		変更前の申請部分			変更後の申請部分			申請による増減	※敷地面積との比
		申請部分	申請以外の部分	合計	申請部分	申請以外の部分	合計		
5 敷地面積		m <sup>2</sup>	m <sup>2</sup>	m <sup>2</sup>	m <sup>2</sup>	m <sup>2</sup>	m <sup>2</sup>	m <sup>2</sup>	
6 建築面積		m <sup>2</sup>	m <sup>2</sup>	m <sup>2</sup>	m <sup>2</sup>	m <sup>2</sup>	m <sup>2</sup>	m <sup>2</sup>	%
7 延べ面積		m <sup>2</sup> ( m <sup>2</sup> )	m <sup>2</sup> ( m <sup>2</sup> )	m <sup>2</sup> ( m <sup>2</sup> )	m <sup>2</sup> ( m <sup>2</sup> )	m <sup>2</sup> ( m <sup>2</sup> )	m <sup>2</sup> ( m <sup>2</sup> )	m <sup>2</sup> ( m <sup>2</sup> )	%
8 変更箇所	変更前の計画			変更後の計画			理由		
※受付欄		※決裁欄				※承認欄			
年 月 日						年 月 日			
第 号						第 号			
係員氏名						係員氏名			

注 1 ※印のある欄には、記入しないでください。

2 完了検査申請書提出後の変更は、認められません。

3 2欄は、建築士が設計したものである場合に記入してください。

4 7欄は、政令第2条第1項第4号ただし書に規定する自動車車庫等の面積を( )内に記入してください。

5 許可の通知書を添付してください。

副

## 設計変更承認通知書

※ 承認 通知 欄	年 月 日 第 号で許可した申請書の変更を承認したので通知しま す。								
	承認番号 第 号 承認年月日 年 月 日			職氏名			㊟		
1	建築主住所氏名								
2	設計者資格 ( )建築士( )登録 第 号			住所氏名					
	建築士事務所名 ( )建築士事務所( )登録 第 号 電話 番								
3 敷地 の 位置	イ 地名地番								
	ロ 用途地域			※その他の区域・ 地域・区域					
	ハ 防火地域			防火・準防火・指定なし					
4	主要用途								
	変更前の申請部分			変更後の申請部分			申請に よる 増減	※敷地 面積と の比	
	申請分 部	申請以外 の部分	合計	申請分 部	申請以外 の部分	合計			
5	敷地面積	m <sup>2</sup>	m <sup>2</sup>	m <sup>2</sup>	m <sup>2</sup>	m <sup>2</sup>	m <sup>2</sup>		
6	建築面積	m <sup>2</sup>	m <sup>2</sup>	m <sup>2</sup>	m <sup>2</sup>	m <sup>2</sup>	m <sup>2</sup>	%	
7	延べ面積	m <sup>2</sup> ( m <sup>2</sup> )	m <sup>2</sup> ( m <sup>2</sup> )	m <sup>2</sup> ( m <sup>2</sup> )	m <sup>2</sup> ( m <sup>2</sup> )	m <sup>2</sup> ( m <sup>2</sup> )	m <sup>2</sup> ( m <sup>2</sup> )	%	
8 変 更 箇 所	変更前の計画			変更後の計画			理由		

注 この通知書は、変更前の通知書へつづり込んでおいてください。

正

名 義 変 更 届

年 月 日 第 号で確認された建築物等に係る建築主等の  
確認可  
認定  
名義を次のとおり変更したので届け出ます。  
年 月 日  
野田市長  
(宛先)  
野田市建築主事  
届出人氏名

1 建築主 (築造主) 住所氏名	新	住 所	
		氏 名	
	旧	住 所	
		氏 名	
2 敷地の地名地番			
3 備 考			
※ 受 付 欄	※ 決 裁 欄	※ 決 裁 年 月 日	
年 月 日		年 月 日	
第 号		係員氏名	
係員氏名			

注

- 1 ※印のある欄には、記入しないでください。
- 2 確認済証等を添付してください。

工事監理者決定等届

次のとおり 工事監理者 の住所 を 決定 した ので 届け 出 ます。  
 工事施工者 の 氏名 を 変更

年 月 日

(宛先)野田市建築主事

住 所  
 建築主等  
 氏 名

1 確認番号	第 号	2 確認年月日	年 月 日
3 建築場所			
4 工事監理者 (代表となる工事監理者)			
(1)資格		( )建築士( )登録第 号	
(2)氏名			
(3)建築士事務所名		( )建築士事務所( )知事登録第 号	
(4)郵便番号			
(5)所在地			
(6)電話番号			
(7)工事と照合する設計図書 (その他の工事監理者)			
(1)資格		( )建築士( )登録第 号	
(2)氏名			
(3)建築士事務所名		( )建築士事務所( )知事登録第 号	
(4)郵便番号			
(5)所在地			
(6)電話番号			
(7)工事と照合する設計図書			
5 工事施工者		建設業の許可( )第 号	
(1)氏名			
(2)営業所名			
(3)郵便番号			
(4)所在地			
(5)電話番号			

注

- 1 この届を提出した後変更が生じたときは、その都度届出が必要です。
- 2 4欄は、代表となる工事監理者及び届出に係る建築物に係る他のすべての工事監理者について記入してください。記入欄が不足する場合には、別紙に必要な事項を記入して添えてください。変更の場合には、変更後のすべての工事監理者について記入してください。
- 3 5欄は、工事施工者が2以上のときは、代表となる工事施工者を記入し、別紙に他の工事施工者について棟別にそれぞれ必要な事項を記入して添えてください。変更の場合には、変更後の工事施工者について記入してください。
- 4 工事監理者の届出に際しては、当該工事監理者の建築士免許証の写しを添えてください。

取 下 げ 届

年 月 日 第 号で提出した 確  
許  
認 認  
可  
定 申請書を取下げたいの  
 で届け出ます。

年 月 日  
 野田市長  
 (宛先) 野田市建築主事

届出人氏名

1 建築主等住所氏名		
2 代理者住所氏名		
3 敷地の地名地番		
4 建築物等の主要用途		
5 取下げの理由		
※ 受付欄	※ 決裁欄	※ 決裁年月日
年 月 日		年 月 日
第 号		係員氏名
係員氏名		

注 ※印のある欄は記入しないでください。

取 り や め 届

<p style="text-align: center;">年 月 日 第</p> <p>ので届け出ます。</p> <p style="text-align: center;">年 月 日</p> <p style="text-align: center;">野田市長 (宛先) 野田市建築主事</p>	<p style="text-align: center;">確認 可 定</p> <p>された建築物等の工事を取りやめた</p> <p style="text-align: center;">届出人 氏名</p>
--	---

1 建築主等住所氏名		
2 敷地の地名地番		
3 取りやめた理由		
4 備 考		
※ 受 付 欄	※ 決 裁 欄	※ 決 裁 年 月 日
年 月 日		年 月 日
第 号		係員氏名
係員氏名		

- 注 1 確認済証等を添付してください。
- 2 ※印のある欄は記入しないでください。

建築設備 変更・廃止・休止・再開 届

年 月 日 第 号で確認された建築設備について、次のとおり 変  
更・廃止・休止・再開 したので届出します。

年 月 日

(宛先)野田市長

住所  
届出人  
氏名

1 変更・廃止・休 止・再開する設 備	設 置 場 所	
	設置場所の名称	
	設置場所の用途	
2 所 有 者 住 所 氏 名		
3 管 理 者 住 所 氏 名		
4 工 事 施 工 者 住 所 氏 名		
5 建築設備の種類・用途・構造		
6 変更・廃止・休止・再開の理由		
7 検査済証交付年月日及び番号	年 月 日 第 号	

注

- 1 所有者と管理者が異なる場合の届出書は、管理者が提出すること。
- 2 届出書は、一基(一設備)ごとに提出すること。



正

指定  
道路位置変更申請書  
廃止

建築基準法 第42条第1項第5号による道路 指定 第42条第 項 による道 の変更を申請いたします。この申請書及び 廃止 添付図書の記載事項は事実と相違ありません。 年 月 日 (宛先)野田市長 申請者氏名					
1	申請者	住所氏名	電話番		
2	代理者	住所氏名	電話番		
3	道路の土地 の地名地番				
4	関係土地の地名地番				
5 道路の概要	番号	幅員	延長	隅切りの長さ	側溝の幅
	1	m	m	m×m	
	2				
	3				
	4				
	5				
	6				
7					
6	道の築造と併せて行 おうとする開発行為 の規模				
7	申請理由				
※ 条 件					
※ 受付欄		※ 決 裁 欄		※ 指定番号欄	
年 月 日				年 月 日	
第 号				第 号	
係員氏名				係員氏名	

注

- 1 上欄は、該当するものを○で囲んでください。
- 2 ※印のある欄には、記入しないでください。
- 3 道路位置指定・変更・廃止申請図とその写しを添付してください。

指定  
道路位置変更申請図  
廃止

縮 尺	地籍図	
	付近見取図	
	構造図	

道路となる土地の地名地番













幅員      メートル・延長      メートル・自動車転回広場      平方メートル

道の築造と併せて行おうとする開発行為の規模      平方メートル

※指定年月日	年 月 日
※番号	第 号

承 諾 書	この図面のとおり道路位置指定変更の承諾いたします。 廃止		申請者住所・氏名	
	年 月 日 申請者 様			
	地名地番	住 所	氏 名	印
	権 利 別			
備考				
	図面作成者住所・氏名			
	測量者住所・氏名			

(凡例)

方 位		都 市 計 画 路 線	
道 路 位 置 の 標 識		既 存 道 路	
へ い (構造を記入のこと)		予 定 する 道 路 の 位 置	
主 要 出 入 口		市 町 村 界	
井 戸		指 定 され た 道 路 の 位 置 及 び 建 築 線 (指 定 年 月 日 並 び に 番 号 を 記 入 の こ と)	
生 垣		廃 止 され る 道 路 の 位 置	
予 定 建 築 物 (用途を記入のこと)		申 請 する 道 路 の 位 置	
既 存 建 築 物 (用途を記入のこと)		擁 壁	
敷 地 界		高 圧 線	
地 番 界		が け	
町 界		水 路 及 び 土 揚 敷	

(注意)

- 1 承諾書の「権利別」欄は、土地の所有者及びその土地またはその土地の建築物若しくは工作物について該当する権利をそれぞれ記入すること。
- 2 図面中に、地番、権利をそれぞれ記入すること。
- 3 備考欄には、権利者の承諾に関連し特記すべき事項を記入すること。
- 4 申請の道路の幅員及び長さの単位は「メートル」(小数点以下2位まで)とすること。
- 5 付近見取図、道路構造図及び土地に高低差がある場合、その断面図を記入すること。
- 6 付近見取図と地籍図の方位は、一致させること。
- 7 隣接境界または測量の基点から申請道路までの距離を記入すること。
- 8 ※印のある欄には記入しないこと。

副

道 路 位 置 指 定 更 改 通 知 書  
 変 更 廃 止

通 知 欄	年 月 日付けの申請に係る道路の位置の指定 変更は審査の結果指定する 廃止を				
ことと承認したので通知します。 承認 指定番号 第 号 承認番号 指定年月日 年 月 日 承認年月日					
野田市長					印
1	申請者	住所 氏名			
2	代理者	住所 氏名			
3	道路の 地名	土地 地番			
4	関係土地の地名地番				
5 道 路 の 概 要	番号	幅員	延長	隅切りの長さ	側溝の幅
	1	m	m	m×m	
	2				
	3				
	4				
	5				
	6				
7					
6	道の築造と併せて行おうとする開発行為の規模			m <sup>2</sup>	
7	申請理由				
※	条件				

不 適 合 建 築 物 台 帳

(表面)

番 号		野田市 第 号		地 域・地 区		調整年月日				
建 築 物	所 在 地					年 月 日				
	名 称			不 適 合 条 項	第 条第 項( )	決 裁 欄				
	所 有 者 住所 氏名			現在地に建築すること のできなくなった日	年 月 日					
	管理者・占有者 住所 氏名			設 置 年 月 日	年 月 日					
不 適 合 の 分 類 (別表第2等の分類)										
基 準 時 の 状 況	事 業	用 途			原 料		製 造 品 名			
		不 適 合 部 分 の 面 積	m <sup>2</sup>		原 動 機 の 総 出 力 数	KW				
	不 適 合 の 事 由 が 原 動 機 の 出 力 又 は 機 械 の と き	原 動 機 の 出 力	KW		機 械 名 及 び 台 数					
	危 険 物 品 名 及 び 数 量	貯 蔵			処 理					
	その他の概要									
	敷 地 面 積	m <sup>2</sup>		建 蔽 率	%		容 積 率	%		高 さ 等
基 準 時 の 建 築 物	棟 等 の 名 称	構 造 ・ 階 数	建 築 面 積	延 べ 面 積 (築造面積)	不 適 合 部 分 面 積	原 動 機 出 力	機 械 の 台 数	危 険 物 品 量	設 置 年 月 日	確 認 等
		・	m <sup>2</sup>	m <sup>2</sup>	m <sup>2</sup>	KW	台		年 月 日	
		・	m <sup>2</sup>	m <sup>2</sup>	m <sup>2</sup>	KW	台		年 月 日	
		・	m <sup>2</sup>	m <sup>2</sup>	m <sup>2</sup>	KW	台		年 月 日	
		・	m <sup>2</sup>	m <sup>2</sup>	m <sup>2</sup>	KW	台		年 月 日	
	合 計		m <sup>2</sup>	m <sup>2</sup>	m <sup>2</sup>	KW	台			

その後の建築経過	棟等の名称	構造・階数	建築面積	合計	延べ面積 (築造面積)	合計	不適合部分の面積	合計	原動機の出力合計	機械の台数 合計	危険物品の合計	確認年月日	番号
		・	m <sup>2</sup>	m <sup>2</sup>	m <sup>2</sup>	m <sup>2</sup>	m <sup>2</sup>	m <sup>2</sup>	KW	台		年 月 日	
		・	m <sup>2</sup>	m <sup>2</sup>	m <sup>2</sup>	m <sup>2</sup>	m <sup>2</sup>	m <sup>2</sup>	KW	台		年 月 日	
		・	m <sup>2</sup>	m <sup>2</sup>	m <sup>2</sup>	m <sup>2</sup>	m <sup>2</sup>	m <sup>2</sup>	KW	台		年 月 日	
		・	m <sup>2</sup>	m <sup>2</sup>	m <sup>2</sup>	m <sup>2</sup>	m <sup>2</sup>	m <sup>2</sup>	KW	台		年 月 日	
		・	m <sup>2</sup>	m <sup>2</sup>	m <sup>2</sup>	m <sup>2</sup>	m <sup>2</sup>	m <sup>2</sup>	KW	台		年 月 日	
		・	m <sup>2</sup>	m <sup>2</sup>	m <sup>2</sup>	m <sup>2</sup>	m <sup>2</sup>	m <sup>2</sup>	KW	台		年 月 日	
		・	m <sup>2</sup>	m <sup>2</sup>	m <sup>2</sup>	m <sup>2</sup>	m <sup>2</sup>	m <sup>2</sup>	KW	台		年 月 日	
		・	m <sup>2</sup>	m <sup>2</sup>	m <sup>2</sup>	m <sup>2</sup>	m <sup>2</sup>	m <sup>2</sup>	KW	台		年 月 日	
許 容 限 度			建 築 面 積	延 べ 面 積 の 合 計 ( 築 造 面 積 の 合 計 )		不 適 合 部 分 の 面 積		原 動 機 の 出 力		機 械 の 台 数		危 険 物 品 の 貯 蔵 量	
			m <sup>2</sup>	m <sup>2</sup>		m <sup>2</sup>		KW		台			
現場調査	年 月 日	調 査 者 氏 名	摘 要										
	年 月 日												
	年 月 日												
	年 月 日												

注

- この台帳は、建築基準法第3条第2項の規定により、建築基準法、建築基準法施行令及び建築基準法施行条例の規定に適合しなくなったときを基準として作成してください。
- 危険物品とは、建築基準法施行令第116条第1項の種類について記載してください。
- 書ききれない場合は別紙により記載し、裏面にはり付けてください。
- 裏面に付近見取図、配置図、平面図その他不適合の状況を示す図面を記入、又ははり付けてください。
- 注2の記載にあたっては、危険物品及び数量を記入してください。