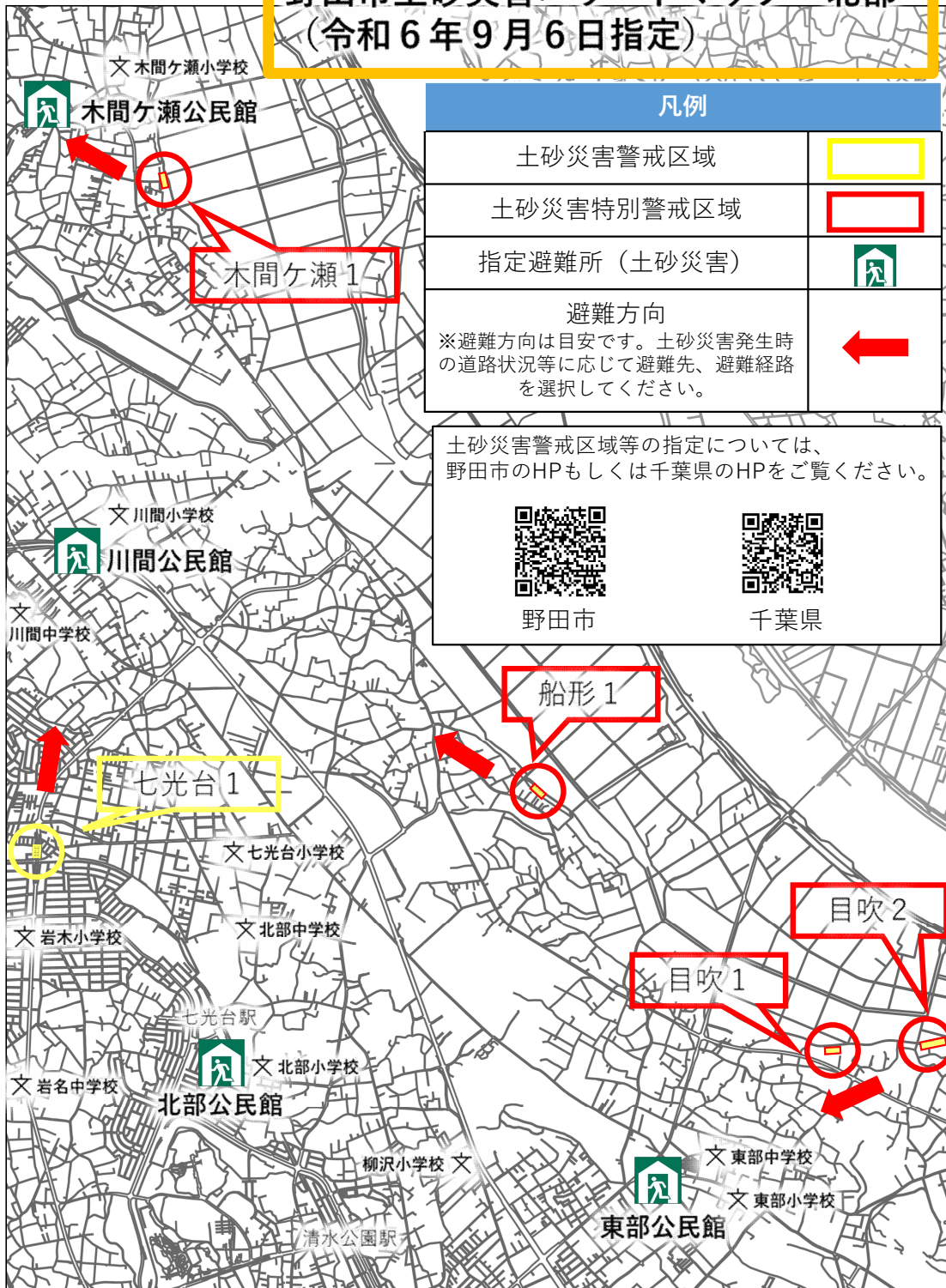


# 野田市土砂災害ハザードマップ 北部 (令和6年9月6日指定)

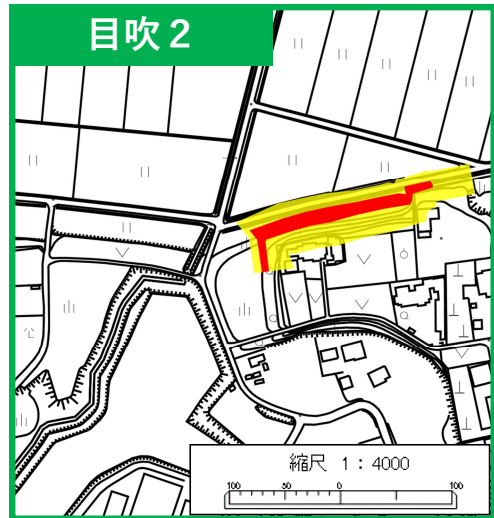
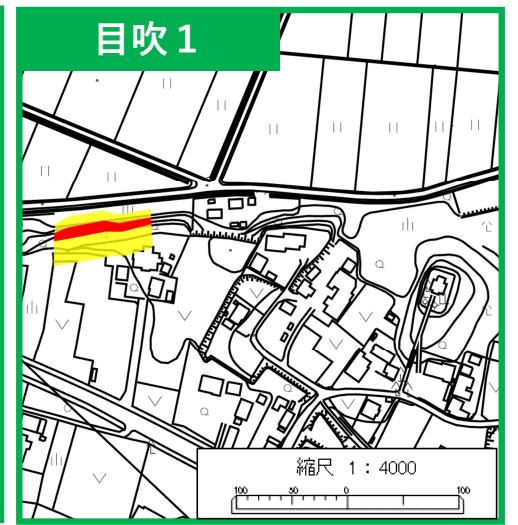
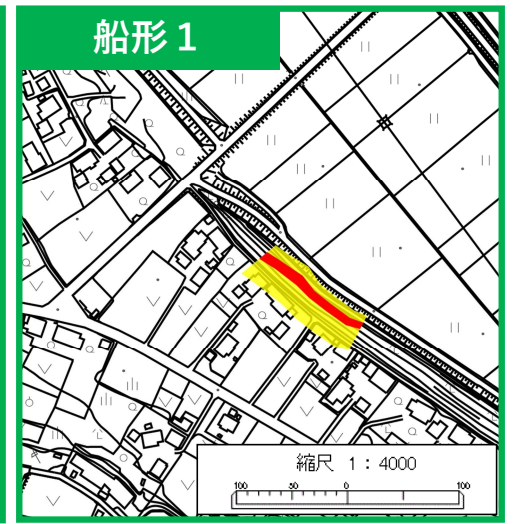
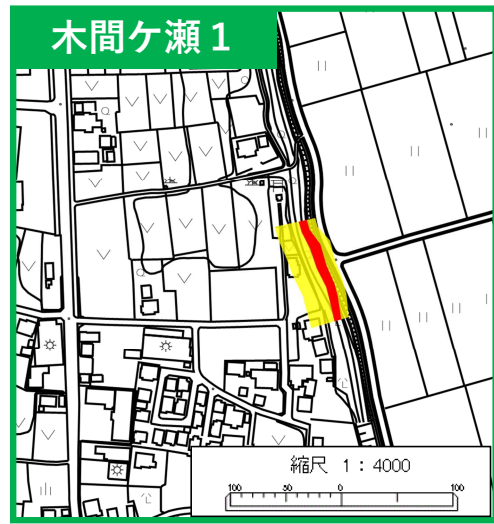


凡例	
土砂災害警戒区域	
土砂災害特別警戒区域	
指定避難所 (土砂災害)	
避難方向	
※避難方向は目安です。土砂災害発生時の道路状況等に応じて避難先、避難経路を選択してください。	

土砂災害警戒区域等の指定については、野田市のHPもしくは千葉県HPをご覧ください。

野田市

千葉県



### 指定避難所 (土砂災害) 一覧

名称	所在地	電話番号
木間ヶ瀬公民館	木間ヶ瀬2935	04-7198-3171
川間公民館	中里720	04-7129-4002
北部公民館	谷津384	04-7122-3429
東部公民館	鶴奉174-4	04-7122-4202
生涯学習センター (樺のホール)	中野台168-1	04-7123-7818
福田公民館	瀬戸970-1	04-7138-2407
南部梅郷公明館	山崎1154-1	04-7122-5402