No.5

東武野田線（野田市）連続立体交差事業ニュース

令和元年６月発行

この広報紙に関する問い合わせは発行者にお願いします。　発行者：野田市役所 建設局 都市部 都市整備課

【事業に関する問い合わせ先】
千葉県 柏土木事務所 高架事業推進課　TEL：(04)7167-1218
野田市役所 建設局 都市部 都市整備課 鉄道高架係　TEL：(04)7125-1111（内線2506･2511）
東武鉄道株式会社 鉄道事業本部 改良工事部　TEL：(03)5962-2484

平素より東武野田線(野田市)連続立体交差事業にご理解、ご協力いただき誠にありがとうございます。また、鉄道工事に関しましても、皆様には格別なるご配慮をいただきまして心からお礼申し上げます。
今年度は、全区間において高架橋工事を行い、駅部については、令和２年度末を目標とした高架切替えによるバリアフリー化の実現を目指し、鋭意努力し進めてまいります。

令和元年度の主な工事内容

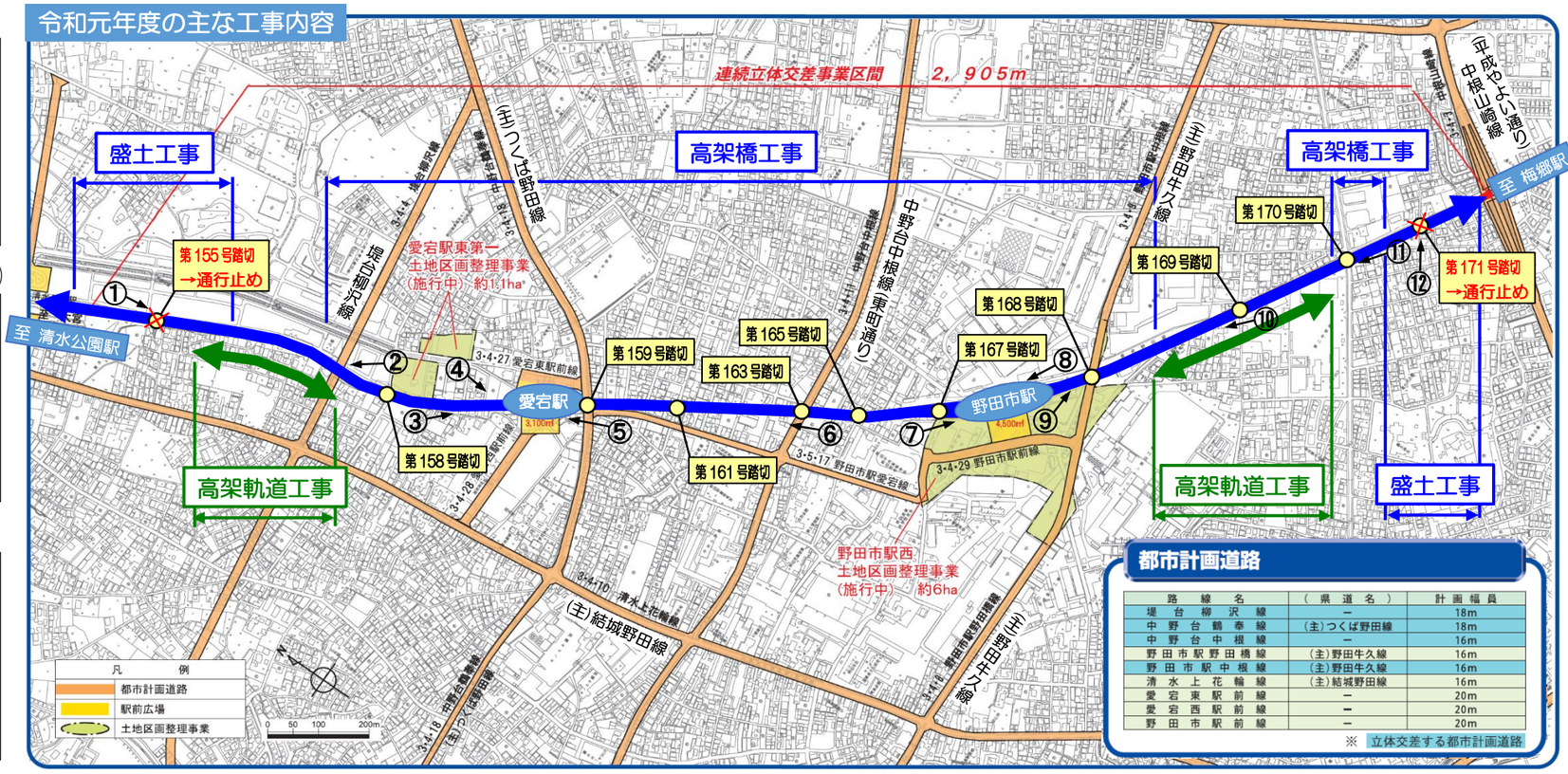

都市計画道路

路線名	（県道名）	計画幅員
堤台柳沢線	－	18m
中野台鶴奉線	(主)つくば野田線	18m
中野台中根線	－	16m
野田市駅野田橋線	(主)野田牛久線	16m
野田市駅中根線	(主)野田牛久線	16m
清水上花輪線	(主)結城野田線	16m
愛宕東駅前線	－	20m
愛宕西駅前線	－	20m
野田市駅前線	－	20m

※ 立体交差する都市計画道路

①踏切閉鎖(第 155 号踏切)

②高架橋工事(第 158 号踏切北側)

③高架橋工事(愛宕駅北側)

④愛宕駅東側仮設駐輪場

⑤高架橋工事(愛宕駅西側)



⑥高架橋工事(第 163 号踏切北側)

⑦高架橋工事(野田市駅北側)

⑧野田市駅部施工状況



⑨高架橋工事(野田市駅南側)

⑫踏切閉鎖(第 171 号踏切)

⑪高架橋工事(第 170 号踏切北側)

⑩高架橋工事(第 169 号踏切北側)

◎連続立体交差事業スケジュール（野田市の目標）

	平成19年度（2007年度）	平成20年度（2008年度）	平成21年度（2009年度）	平成22年度（2010年度）	平成23年度（2011年度）	平成24年度（2012年度）	平成25年度（2013年度）	平成26年度（2014年度）	平成27年度（2015年度）	平成28年度（2016年度）	平成29年度（2017年度）	平成30年度（2018年度）	平成31年度 令和元年度（2019年度）	令和2年度（2020年度）	令和3年度（2021年度）	令和4年度（2022年度）	令和5年度（2023年度）
仮線用地		▼事業認可							▼仮線用地確保								
仮線工事												▼全線仮線切替え完了					
高架橋工事															野田市駅部(東側)		
軌道工事															▼高架切替え(営業線)		
仮線撤去・附帯工事															仮線撤去		

連続立体交差事業とともに東西駅前広場の整備を進めます。

愛宕駅東口では、平成３０年度の事業として、清水公園駅側からの歩行者動線を確保するため、歩行者専用道路の築造工事を行い、平成 31 年 1 月 15 日より供用を開始しております。また、当該道路から仮設駐輪場（現・新）を利用する場合は、安全確保のため自転車は降りてご利用下さい。

なお、愛宕駅西口では、駅前広場を整備するため用地の取得を鋭意進めております。

清水方面から愛宕駅東口駅前広場

愛宕駅東口駅前広場から清水方面

平成３０年度の主な事業内容

歩行者専用道路の整備

愛宕駅東口駅前広場と清水方面を結ぶ歩行者専用道路の整備を行いました。

用地取得

愛宕駅西口駅前広場用地として、公社にて先行取得した用地の買戻しを実施しました。

令和元年度の主な事業内容

用地取得

引き続き、愛宕駅西口駅前広場の物件補償調査及び用地の取得を進めます。

事業の名称	：愛宕駅西口駅前広場整備事業
施　行　者	：野田市
施行面積	：3,100 ㎡
施行期間	：平成 27 年度～令和２年度（予定）
事　業　費	：12.7 億円
事業進捗率	：約 18.6%（平成 31 年３月末）

※横断歩道を利用しましょう。

愛宕駅東口仮設駐輪場（旧愛宕保育所跡地）から愛宕駅東口仮駅舎へ向かう場合には横断歩道をご利用ください。

【連絡先】
野田市役所　建設局　都市部
愛宕駅周辺地区市街地整備事務所
04-7125-1111（内線 2720・2721）

野田市駅西地区を土地区画整理事業により、整備を進めます。

当事業では、暫定駅前広場を整備し、継続して都市計画道路やライフライン等の整備を進めております。

設計図

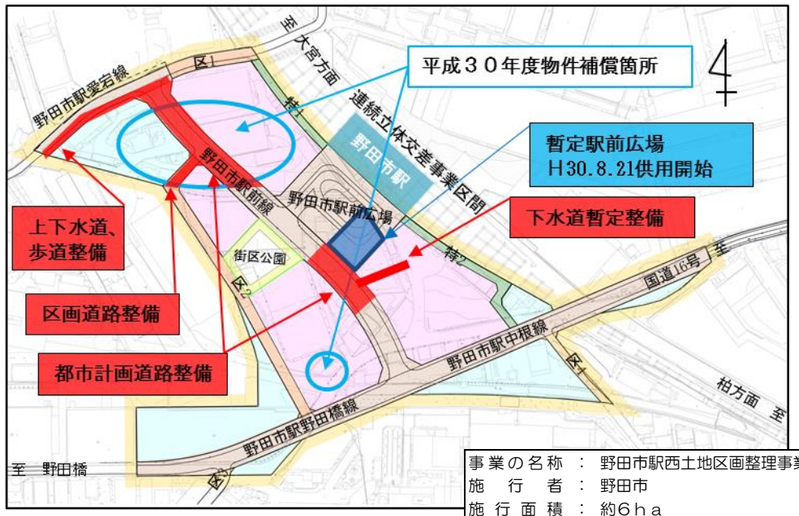

事業の名称	：野田市駅西土地区画整理事業
施　行　者	：野田市
施行面積	：約6ｈａ
施行期間	：平成１８年度～令和３年度（予定）
事　業　費	：５０億円
減　歩　率	：２８．０％

平成３０年度の主な事業内容

物件補償

都市計画道路などに係る物件補償（図の青丸○で囲った部分）を行いました。

暫定的な駅前広場の整備

早期の駅前広場整備要望が出されていることから、暫定駅前広場を将来形の駅前広場用地の一部を利用して、平成 30 年 8 月 21 日早朝より供用を開始しました。

都市計画道路野田市駅愛宕線及び野田市駅前線の整備

地区の排水方向を考慮し、最下流となる北側から道路築造工事を、平成 30 年 11 月 28 日に契約締結しました。工事は今年度も引き続き野田市駅愛宕線から順次、野田市駅前線へライフラインの整備や歩道等の整備を進めていきます。

令和元年度の主な事業内容

物件補償等

都市計画道路や野田市駅前広場に係る物件調査・補償を進め、土地の使用が可能となった箇所から使用収益を開始していく予定です。

都市計画道路野田市駅前線、区画道路の整備

昨年度から進めている都市計画道路の整備やライフラインの整備、区画道路等の整備を進めていく予定です。

【連絡先】
野田市役所　建設局　都市部
都市整備課　区画整理係
TEL：04-7125-1111
内線　2986・2509
　　2505・2504