

議案第 11 号

野田市道路線の認定について

野田市道路線を下記のとおり認定したいので、道路法（昭和27年法律第180号）第8条第2項の規定により、議会の議決を求める。

記

調書

整理 番号	路線番号	路線名	起	点	重要な 経過地
			終	点	
1	2410	船形久保・明代線	船形字久保2138番4地先		
			船形字明代2411番1地先		
2	12220	川間12220号線	船形字前山2020番地先		
			船形字前山2045番1地先		
3	12221	川間12221号線	船形字山中2004番1地先		
			船形字山中2003番3地先		
4	12222	川間12222号線	船形字山中2003番2地先		
			船形字山中2000番地先		
5	12223	川間12223号線	船形字山中1991番地先		
			船形字八幡後2554番1地先		
6	12224	川間12224号線	船形字八幡後2566番1地先		
			船形字八幡後2557番地先		
7	12225	川間12225号線	船形字猪穴2841番3地先		
			船形字八幡後2555番地先		
8	12226	川間12226号線	船形字石川山2498番1地先		
			船形字石川山2496番1地先		

9	1 2 2 2 7	川間 1 2 2 2 7 号線	船形字八幡後 2 5 2 9 番 1 地先	
			船形字八幡後 2 5 0 3 番 地先	
10	1 2 2 2 8	川間 1 2 2 2 8 号線	船形字石川山 2 4 2 6 番 1 地先	
			船形字石川山 2 4 2 4 番 地先	
11	1 2 2 2 9	川間 1 2 2 2 9 号線	船形字石川山 2 4 4 3 番 2 地先	
			船形字石川山 2 4 3 4 番 3 地先	
12	1 2 2 3 0	川間 1 2 2 3 0 号線	船形字明代 2 4 1 0 番 1 地先	
			船形字明代 2 4 1 0 番 1 地先	
13	1 2 2 3 1	川間 1 2 2 3 1 号線	船形字猪穴 2 8 5 3 番 6 地先	
			船形字明代 2 4 1 0 番 1 地先	
14	1 2 2 3 2	川間 1 2 2 3 2 号線	船形字木戸脇 1 4 6 5 番 2 地先	
			船形字明代 1 6 4 4 番 1 4 地先	
15	2 2 3 5 6	北部 2 2 3 5 6 号線	春日町 2 8 番 4 地先	
			春日町 2 8 番 5 地先	
16	3 1 3 3 5	中央 3 1 3 3 5 号線	野田字山王山下 7 4 9 番 1 地先	
			野田字山王山下 7 4 3 番 1 地先	
17	3 1 3 3 6	中央 3 1 3 3 6 号線	野田字山王山下 7 5 4 番 3 地先	
			野田字山王山下 7 5 3 番 1 地先	
18	3 1 3 3 7	中央 3 1 3 3 7 号線 (歩行者専用道路)	清水字堀尻 2 7 1 番 2 地先	
			清水字堀尻 2 7 1 番 2 地先	
19	3 1 3 3 8	中央 3 1 3 3 8 号線 (歩行者専用道路)	野田字山王山下 7 4 2 番 2 地先	
			野田字山王山下 7 4 2 番 2 地先	
20	3 3 1 4 8	中央 3 3 1 4 8 号線	上花輪字天神台 5 7 2 番 1 地先	
			上花輪字天神台 5 7 0 番 2 地先	
21	3 3 1 4 9	中央 3 3 1 4 9 号線	上花輪字天神台 5 9 0 番 2 地先	
			上花輪字天神台 5 7 0 番 7 地先	
22	4 4 1 0 9	東部 4 4 1 0 9 号線	花井新田字三丁歩 2 4 9 番 3 9 地先	
			花井新田字三丁歩 2 4 9 番 2 地先	

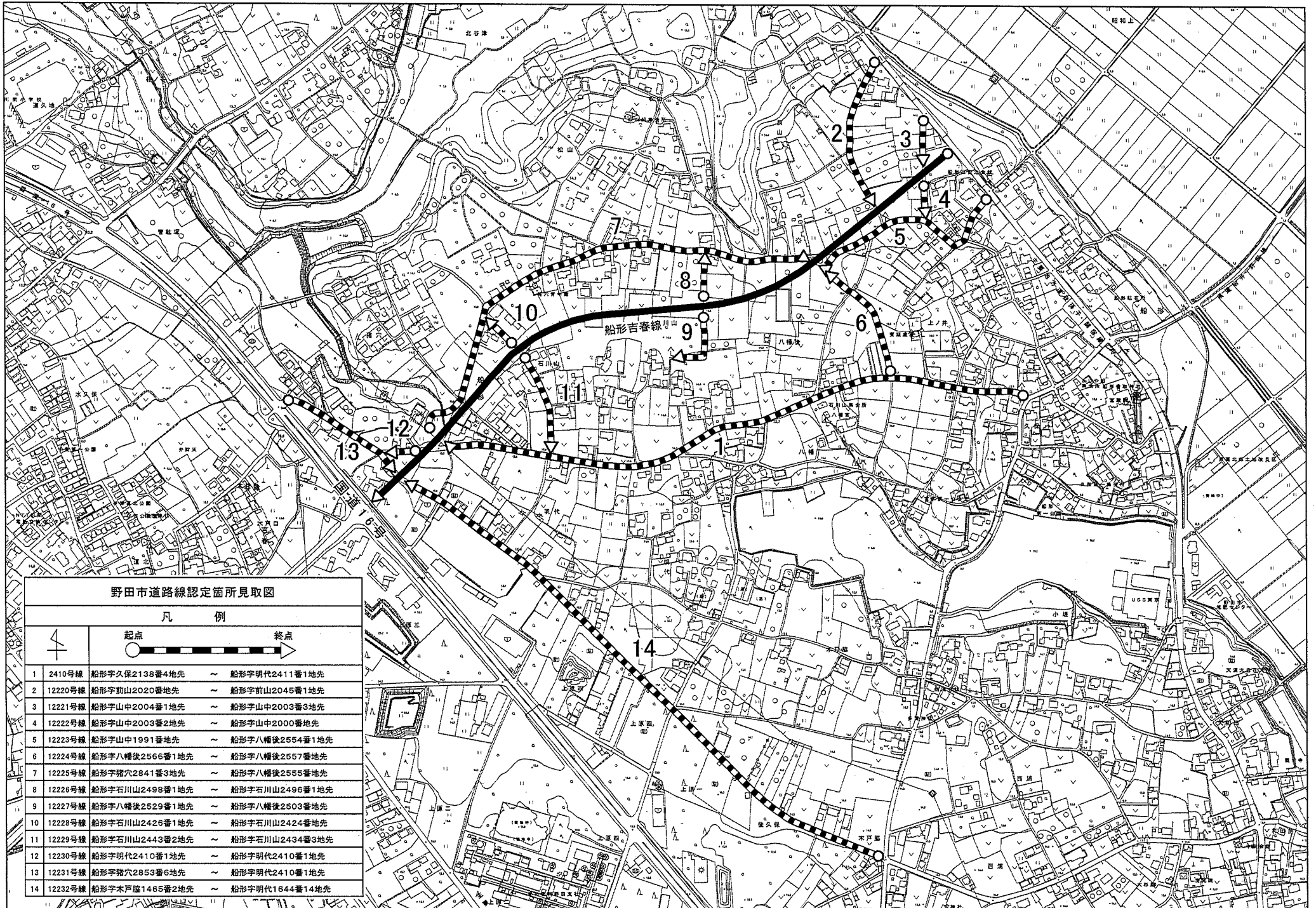
23	8 2 4 0 6	関中 8 2 4 0 6 号線	新田戸字地伝塚 6 6 7 番地先	
			新田戸字地伝塚 6 6 7 番地先	

平成 3 0 年 1 2 月 4 日提出

野田市長 鈴木 有

提案理由

路線整理のため、認定しようとするものである。



野田市道路線認定箇所見取図

凡例

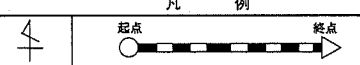


Route No.	Start Point	End Point
1	2410号線 船形字久保2138番4地先	船形字明代2411番1地先
2	12220号線 船形字前山2020番地先	船形字前山2045番1地先
3	12221号線 船形字山中2004番1地先	船形字山中2003番3地先
4	12222号線 船形字山中2003番2地先	船形字山中2000番地先
5	12223号線 船形字山中1991番地先	船形字八幡後2554番1地先
6	12224号線 船形字八幡後2566番1地先	船形字八幡後2557番地先
7	12225号線 船形字猪穴2841番3地先	船形字八幡後2555番地先
8	12226号線 船形字石川山2498番1地先	船形字石川山2496番1地先
9	12227号線 船形字八幡後2529番1地先	船形字八幡後2503番地先
10	12228号線 船形字石川山2426番1地先	船形字石川山2424番地先
11	12229号線 船形字石川山2443番2地先	船形字石川山2434番3地先
12	12230号線 船形字明代2410番1地先	船形字明代2410番1地先
13	12231号線 船形字猪穴2853番6地先	船形字明代2410番1地先
14	12232号線 船形字木戸脇1465番2地先	船形字明代1644番1地先

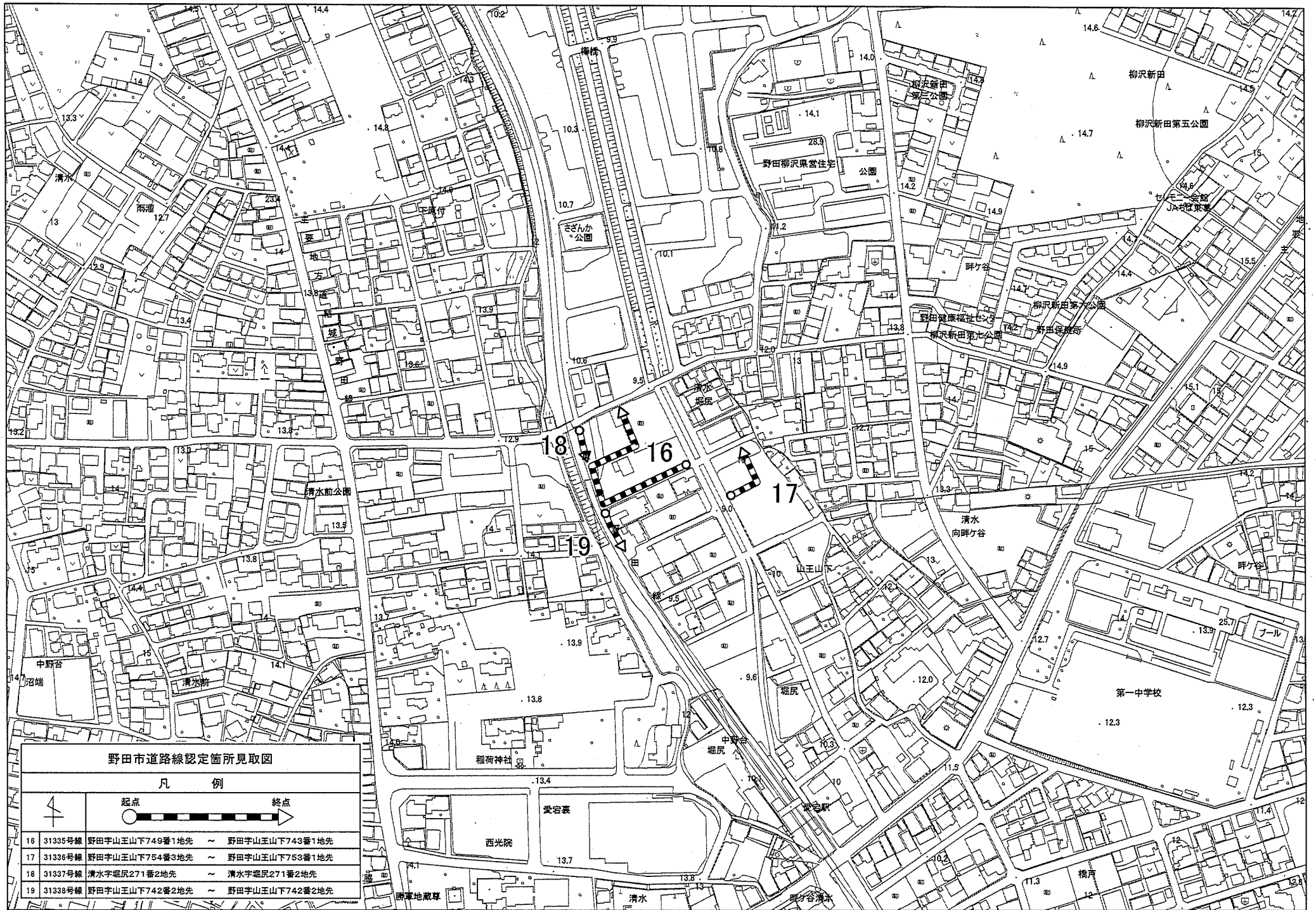


野田市道路線認定箇所見取図

凡 例



15 22356号線 春日町28番4地先 ~ 春日町28番5地先

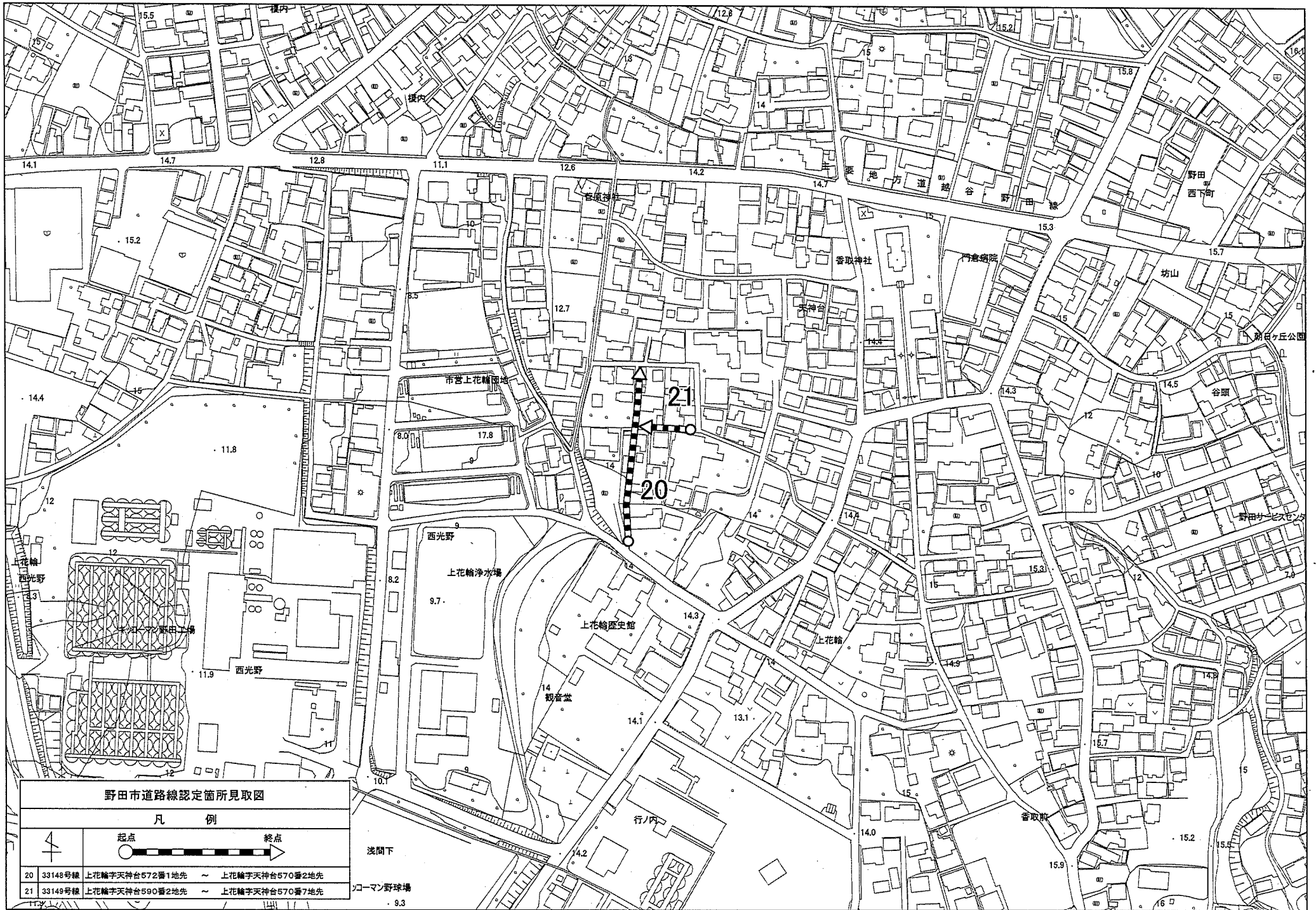


野田市道路線認定箇所見取図

凡 例



16	31335号線	野田字山王山下749番1地先	～	野田字山王山下743番1地先
17	31336号線	野田字山王山下754番3地先	～	野田字山王山下753番1地先
18	31337号線	清水字堀尻271番2地先	～	清水字堀尻271番2地先
19	31338号線	野田字山王山下742番2地先	～	野田字山王山下742番2地先



野田市道路線認定箇所見取図

凡 例

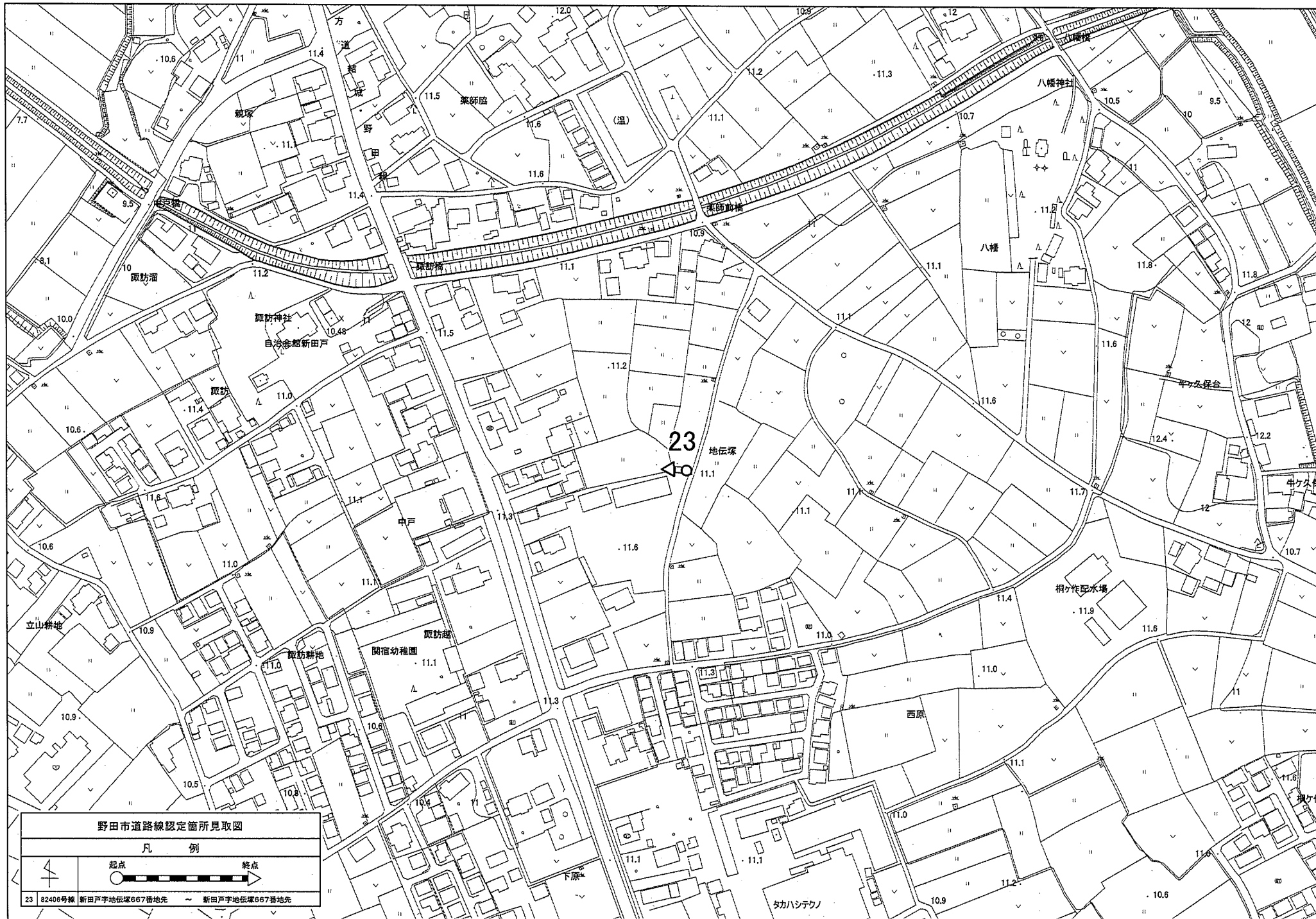


20	33148号線	上花輪字天神台572番1地先	～	上花輪字天神台570番2地先
21	33149号線	上花輪字天神台590番2地先	～	上花輪字天神台570番7地先

浅間下

ソコマン野球場

9.3



野田市道路線認定箇所見取図

凡 例



起点



終点

23 82408号線 新田戸字地伝塚667番地先 ~ 新田戸字地伝塚667番地先

参考資料（認定）

整理 番号	路 線 名	起 点	幅員最大(最小)	備 考
		終 点	総延長 m	
1	船形久保・明代線	船形字久保2138番4地先	8.7 (4.4)	
		船形字明代2411番1地先	932.5	
2	川間12220号線	船形字前山2020番地先	3.9 (3.2)	
		船形字前山2045番1地先	246.0	
3	川間12221号線	船形字山中2004番1地先	4.6 (4.6)	
		船形字山中2003番3地先	78.1	
4	川間12222号線	船形字山中2003番2地先	5.3 (4.6)	
		船形字山中2000番地先	58.0	
5	川間12223号線	船形字山中1991番地先	19.8 (3.2)	
		船形字八幡後2554番1地先	345.6	
6	川間12224号線	船形字八幡後2566番1地先	2.7 (2.0)	
		船形字八幡後2557番地先	199.0	
7	川間12225号線	船形字猪穴2841番3地先	9.0 (2.6)	
		船形字八幡後2555番地先	754.2	
8	川間12226号線	船形字石川山2498番1地先	3.2 (1.3)	
		船形字石川山2496番1地先	74.7	
9	川間12227号線	船形字八幡後2529番1地先	1.9 (1.3)	
		船形字八幡後2503番地先	117.2	
10	川間12228号線	船形字石川山2426番1地先	3.7 (3.6)	
		船形字石川山2424番地先	62.8	
11	川間12229号線	船形字石川山2443番2地先	3.6 (3.0)	
		船形字石川山2434番3地先	163.3	
12	川間12230号線	船形字明代2410番1地先	7.3 (7.3)	
		船形字明代2410番1地先	53.6	
13	川間12231号線	船形字猪穴2853番6地先	7.8 (6.8)	
		船形字明代2410番1地先	209.6	

14	川間 1 2 2 3 2 号線	船形字木戸脇 1 4 6 5 番 2 地先	8.9 (7.2)	
		船形字明代 1 6 4 4 番 1 4 地先	942.8	
15	北部 2 2 3 5 6 号線	春日町 2 8 番 4 地先	4.0 (4.0)	
		春日町 2 8 番 5 地先	39.5	
16	中央 3 1 3 3 5 号線	野田字山王山下 7 4 9 番 1 地先	12.2 (8.0)	
		野田字山王山下 7 4 3 番 1 地先	174.7	
17	中央 3 1 3 3 6 号線	野田字山王山下 7 5 4 番 3 地先	10.2 (6.0)	
		野田字山王山下 7 5 3 番 1 地先	56.2	
18	中央 3 1 3 3 7 号線 (歩行者専用道路)	清水字堀尻 2 7 1 番 2 地先	4.0 (4.0)	
		清水字堀尻 2 7 1 番 2 地先	28.2	
19	中央 3 1 3 3 8 号線 (歩行者専用道路)	野田字山王山下 7 4 2 番 2 地先	4.0 (4.0)	
		野田字山王山下 7 4 2 番 2 地先	35.7	
20	中央 3 3 1 4 8 号線	上花輪字天神台 5 7 2 番 1 地先	5.0 (5.0)	
		上花輪字天神台 5 7 0 番 2 地先	110.6	
21	中央 3 3 1 4 9 号線	上花輪字天神台 5 9 0 番 2 地先	5.0 (5.0)	
		上花輪字天神台 5 7 0 番 7 地先	34.3	
22	東部 4 4 1 0 9 号線	花井新田字三丁歩 2 4 9 番 3 9 地先	4.0 (4.0)	
		花井新田字三丁歩 2 4 9 番 2 地先	88.4	
23	関中 8 2 4 0 6 号線	新田戸字地伝塚 6 6 7 番地先	2.0 (2.0)	
		新田戸字地伝塚 6 6 7 番地先	11.1	