

議案第 12 号

野田市道路線の廃止について

野田市道路線を下記のとおり廃止したいので、道路法（昭和27年法律第180号）第10条第3項の規定により、議会の議決を求める。

記

調書

整理 番号	路線番号	路 線 名	起 点	重要な 経過地
			終 点	
1	2060	船形猪穴・久保線	船形字猪穴2853番5地先	
			船形字久保2138番4地先	
2	12008	川間12008号線	船形字木戸脇1688番1地先	
			船形字明代2410番1地先	
3	12025	川間12025号線	船形字山中2008番1地先	
			船形字猪穴2841番1地先	
4	12026	川間12026号線	船形字石川山2434番1地先	
			船形字石川山2444番1地先	
5	12175	川間12175号線	船形字前山2617番1地先	
			船形字前山2575番地先	
6	12177	川間12177号線	船形字山中2023番1地先	
			船形字山中2041番地先	
7	12179	川間12179号線	船形字上ノ井2083番1地先	
			船形字八幡後2555番地先	
8	12192	川間12192号線	船形字石川山2496番1地先	
			船形字石川山2502番地先	

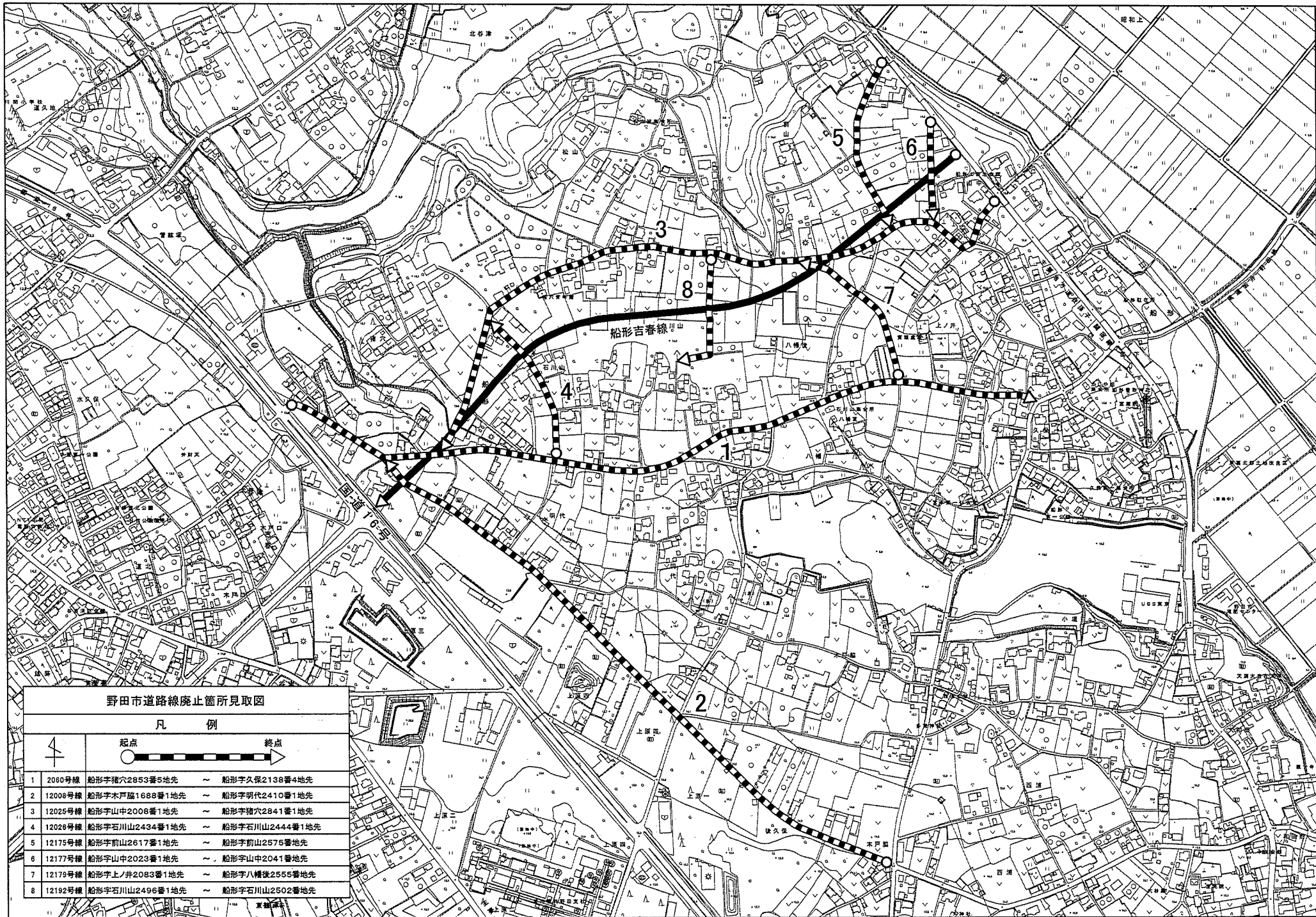
9	1 2 1 8 2	川間 1 2 1 8 2 号線	船形字八幡後 2 5 3 6 番地先	
			船形字八幡後 2 5 3 9 番地先	
10	1 2 1 9 3	川間 1 2 1 9 3 号線	船形字八幡後 2 5 3 8 番地先	
			船形字八幡後 2 5 3 5 番地先	
11	3 1 1 7 7	中央 3 1 1 7 7 号線	野田字山王山下 7 4 9 番 1 地先	
			野田字山王山下 7 4 9 番 4 地先	
12	3 3 1 2 2	中央 3 3 1 2 2 号線	上花輪字天神台 5 7 1 番 1 地先	
			上花輪字天神台 5 7 1 番 1 地先	
13	6 2 2 9 7	福田 6 2 2 9 7 号線	西三ヶ尾字孝心 4 0 5 番地先	
			西三ヶ尾字孝心 4 0 5 番地先	
14	8 2 0 5 2	関中 8 2 0 5 2 号線	新田戸字地伝塚 6 6 7 番地先	
			新田戸字地伝塚 6 7 4 番地先	
15	9 3 2 0 4	関南 9 3 2 0 4 号線	木間ヶ瀬字南 4 3 3 1 番地先	
			木間ヶ瀬字南 4 3 3 1 番地先	
16	9 3 2 0 5	関南 9 3 2 0 5 号線	木間ヶ瀬字南 4 3 1 9 番 1 地先	
			木間ヶ瀬字南 4 3 1 3 番地先	

平成 3 0 年 1 2 月 4 日提出

野田市長 鈴木 有

提案理由

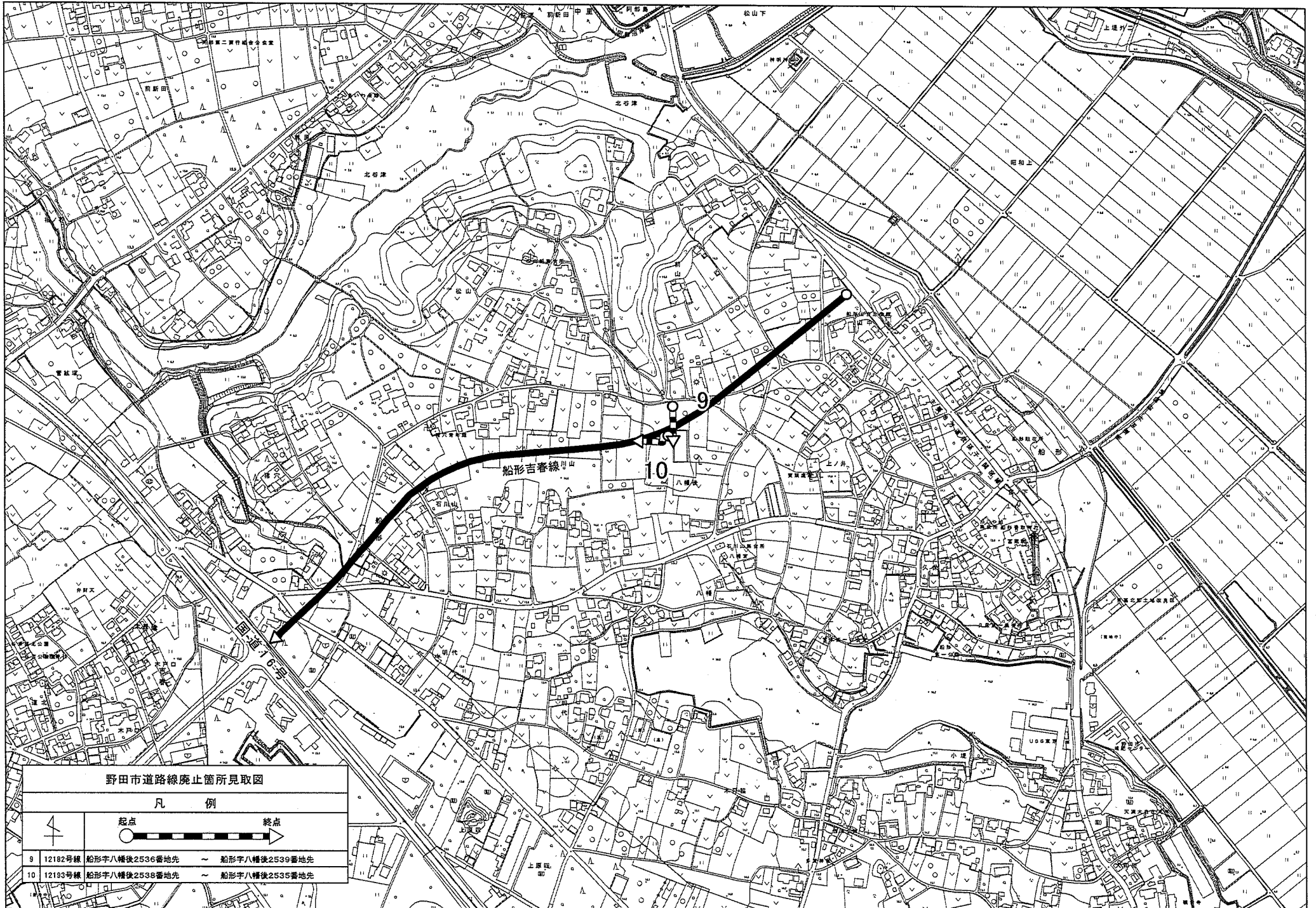
路線整理のため、廃止しようとするものである。



野田市道路線廃止箇所見取図

凡 例

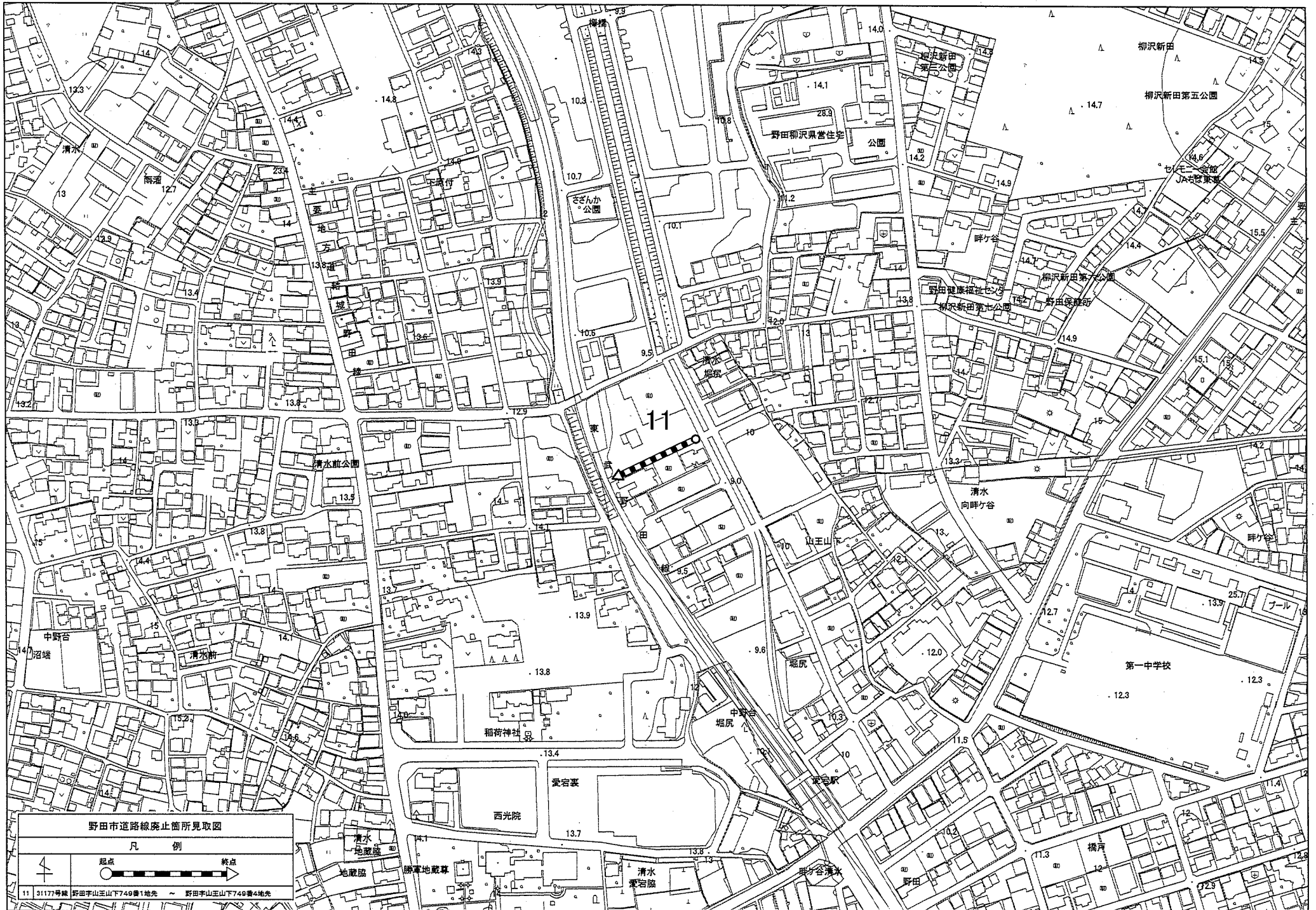
	起点	終点
4		
1	2080号線 船形字猪穴2853番5地先	船形字久保2138番4地先
2	12008号線 船形字木戸臨1688番1地先	船形字明代2410番1地先
3	12025号線 船形字山中2008番1地先	船形字猪穴2841番1地先
4	12028号線 船形字石川山2434番1地先	船形字石川山2444番1地先
5	12175号線 船形字前山2617番1地先	船形字前山2575番地先
6	12177号線 船形字山中2023番1地先	船形字山中2041番地先
7	12179号線 船形字上ノ井2083番1地先	船形字八幡後2555番地先
8	12192号線 船形字石川山2496番1地先	船形字石川山2502番地先



野田市道路線廃止箇所見取図

凡例

4		起点 → 終点
9	12182号棟 船形字八幡後2536番地先	～ 船形字八幡後2539番地先
10	12193号棟 船形字八幡後2538番地先	～ 船形字八幡後2535番地先

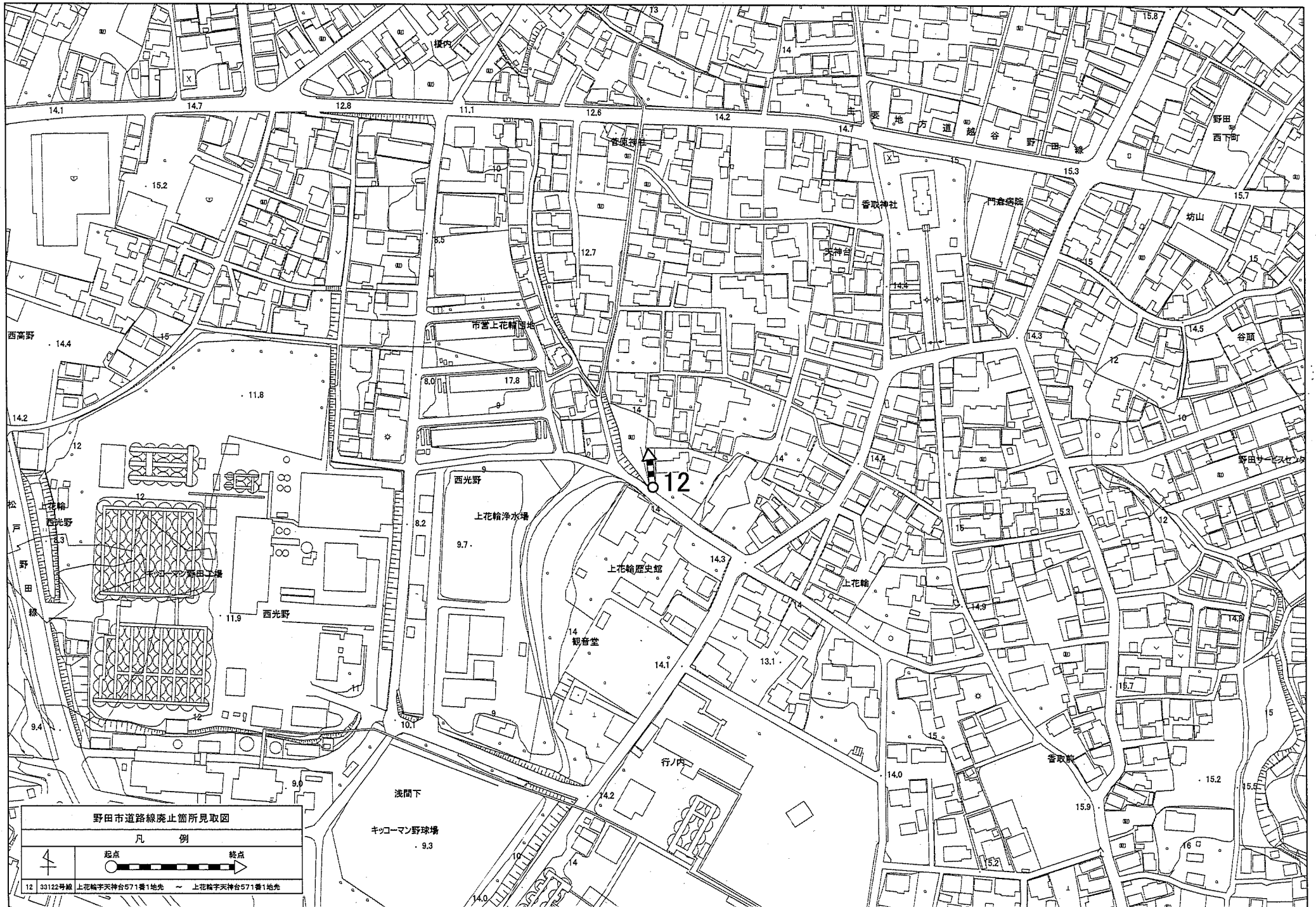


野田市道路線廃止箇所見取図

凡 例

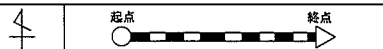
起点 終点

11 31177号線 野田宇山至山下749番1地先 ~ 野田宇山至山下749番4地先

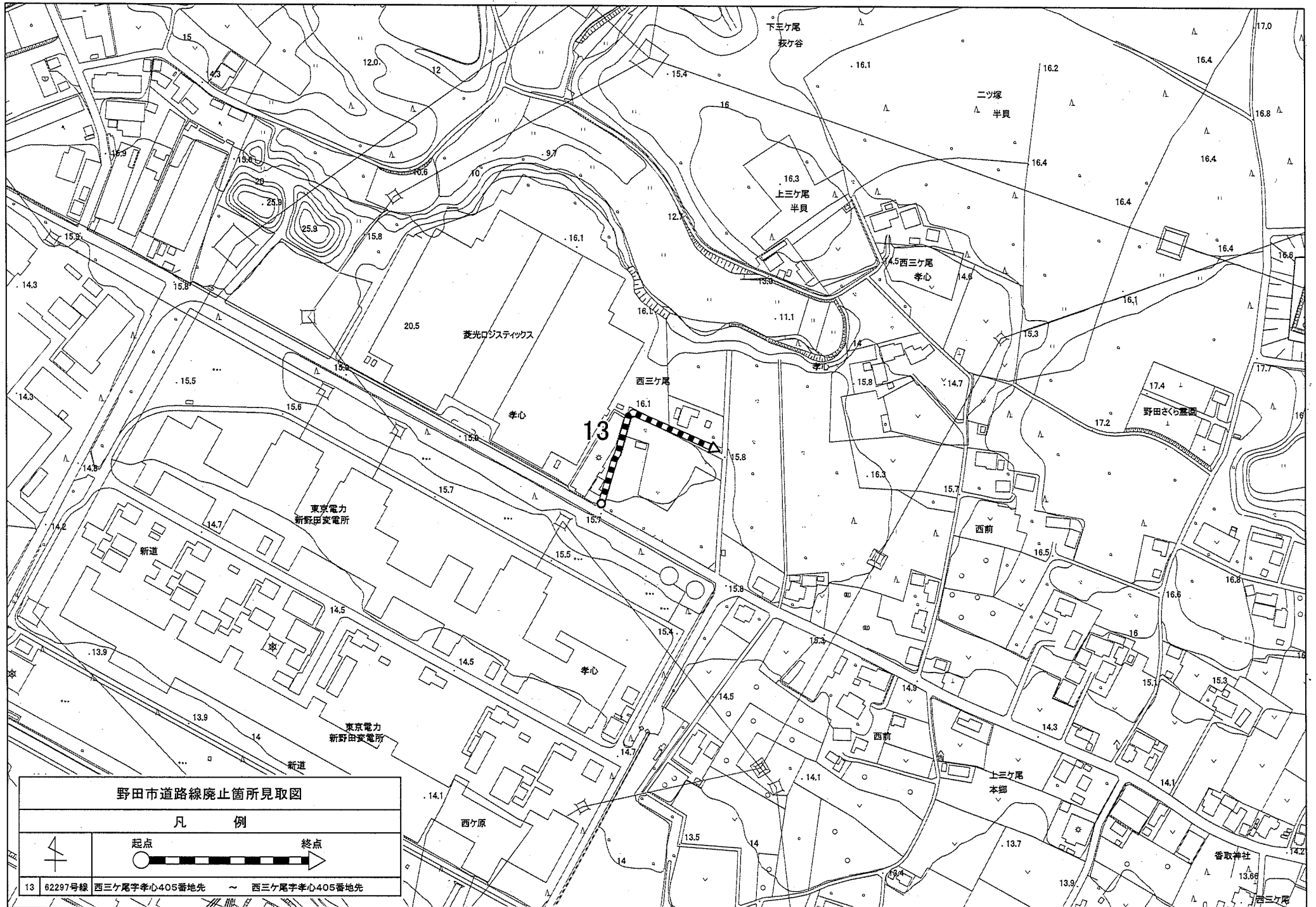


野田市道路線廃止箇所見取図

凡 例




12 33122号線 上花輪字天神台571番1地先 ~ 上花輪字天神台571番1地先

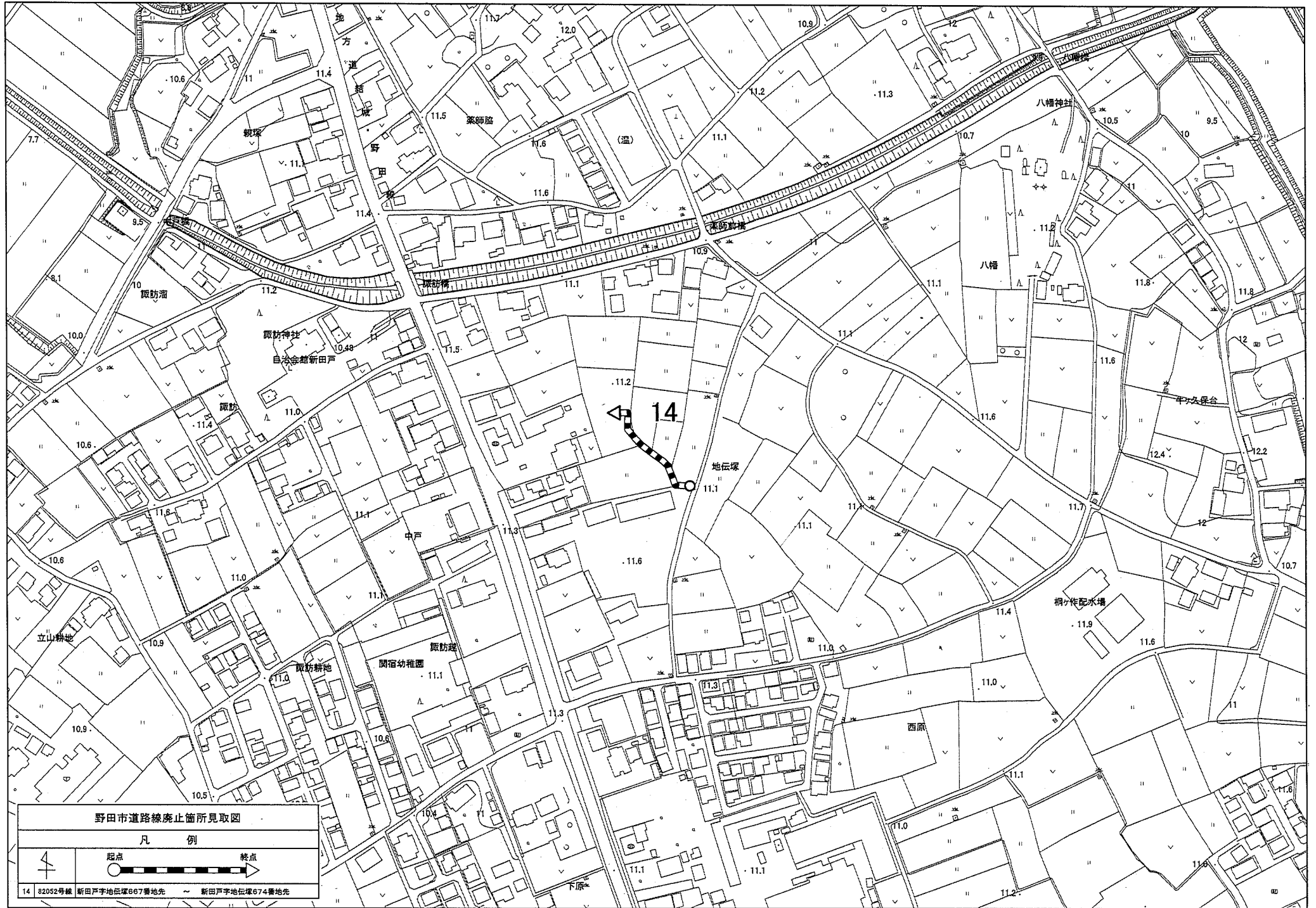


野田市道路線廃止箇所見取図

凡 例



13 62297号線 西三ヶ尾字孝心405番地先 ~ 西三ヶ尾字孝心405番地先

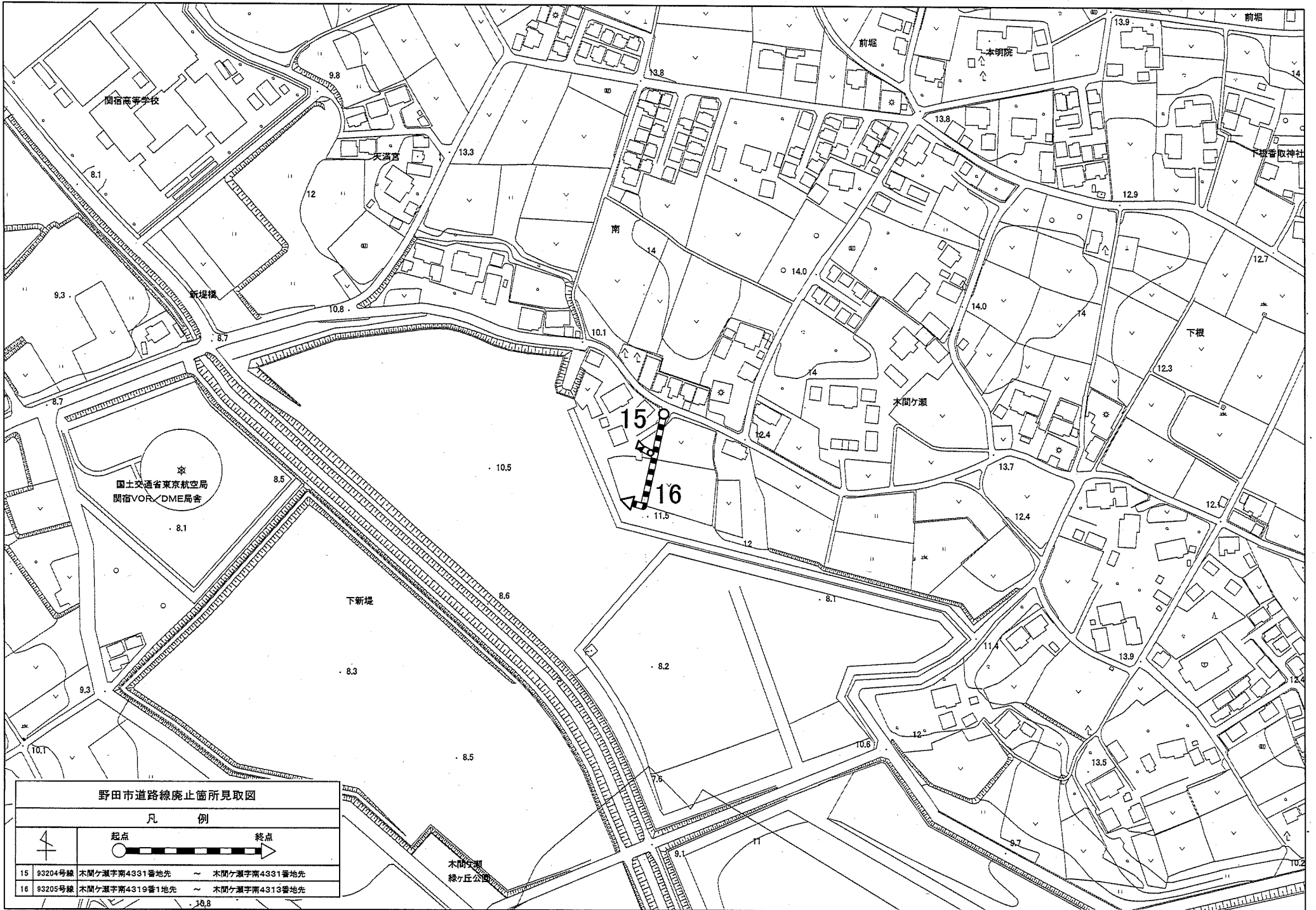


野田市道路線廃止箇所見取図

凡例




14 82052号線 新田戸字地伝塚667番地先 ~ 新田戸字地伝塚674番地先



野田市道路線廃止箇所見取図

凡 例



15	93204号線	木間ヶ瀬字南4331番地先	～	木間ヶ瀬字南4331番地先
16	93205号線	木間ヶ瀬字南4319番1地先	～	木間ヶ瀬字南4313番地先

参考資料(廃止)

整理 番号	路線名	起 点	幅員最大(最小)	備 考
		終 点	総延長 m	
1	船形猪穴・久保線	船形字猪穴2853番5地先	7.8 (4.5)	
		船形字久保2138番4地先	1203.0	
2	川間12008号線	船形字木戸脇1688番1地先	9.2 (7.0)	
		船形字明代2410番1地先	997.8	
3	川間12025号線	船形字山中2008番1地先	6.4 (3.0)	
		船形字猪穴2841番1地先	1100.3	
4	川間12026号線	船形字石川山2434番1地先	4.3 (3.3)	
		船形字石川山2444番1地先	242.5	
5	川間12175号線	船形字前山2617番1地先	5.3 (3.4)	
		船形字前山2575番地先	279.4	
6	川間12177号線	船形字山中2023番1地先	5.3 (4.6)	
		船形字山中2041番地先	158.2	
7	川間12179号線	船形字上ノ井2083番1地先	3.8 (2.0)	
		船形字八幡後2555番地先	255.4	
8	川間12192号線	船形字石川山2496番1地先	1.9 (1.3)	
		船形字石川山2502番地先	211.5	
9	川間12182号線	船形字八幡後2536番地先	0.9 (0.9)	
		船形字八幡後2539番地先	72.0	
10	川間12193号線	船形字八幡後2538番地先	1.3 (1.0)	
		船形字八幡後2535番地先	74.2	
11	中央31177号線	野田字山王山下749番1地先	4.5 (3.7)	
		野田字山王山下749番4地先	73.5	
12	中央33122号線	上花輪字天神台571番1地先	0.0 (0.0)	
		上花輪字天神台571番1地先	27.6	

13	福田 6 2 2 9 7 号線	西三ヶ尾字孝心 4 0 5 番地先	6.2 (3.0)	
		西三ヶ尾字孝心 4 0 5 番地先	151.9	
14	関中 8 2 0 5 2 号線	新田戸字地伝塚 6 6 7 番地先	5.9 (1.5)	
		新田戸字地伝塚 6 7 4 番地先	81.6	
15	関南 9 3 2 0 4 号線	木間ヶ瀬字南 4 3 3 1 番地先	1.5 (1.5)	
		木間ヶ瀬字南 4 3 3 1 番地先	12.7	
16	関南 9 3 2 0 5 号線	木間ヶ瀬字南 4 3 1 9 番 1 地先	3.0 (2.0)	
		木間ヶ瀬字南 4 3 1 3 番地先	76.1	