

議案第 4 号

野田市道路線の認定について

野田市道路線を下記のとおり認定したいので、道路法（昭和27年法律第180号）第8条第2項の規定により、議会の議決を求める。

記

調書

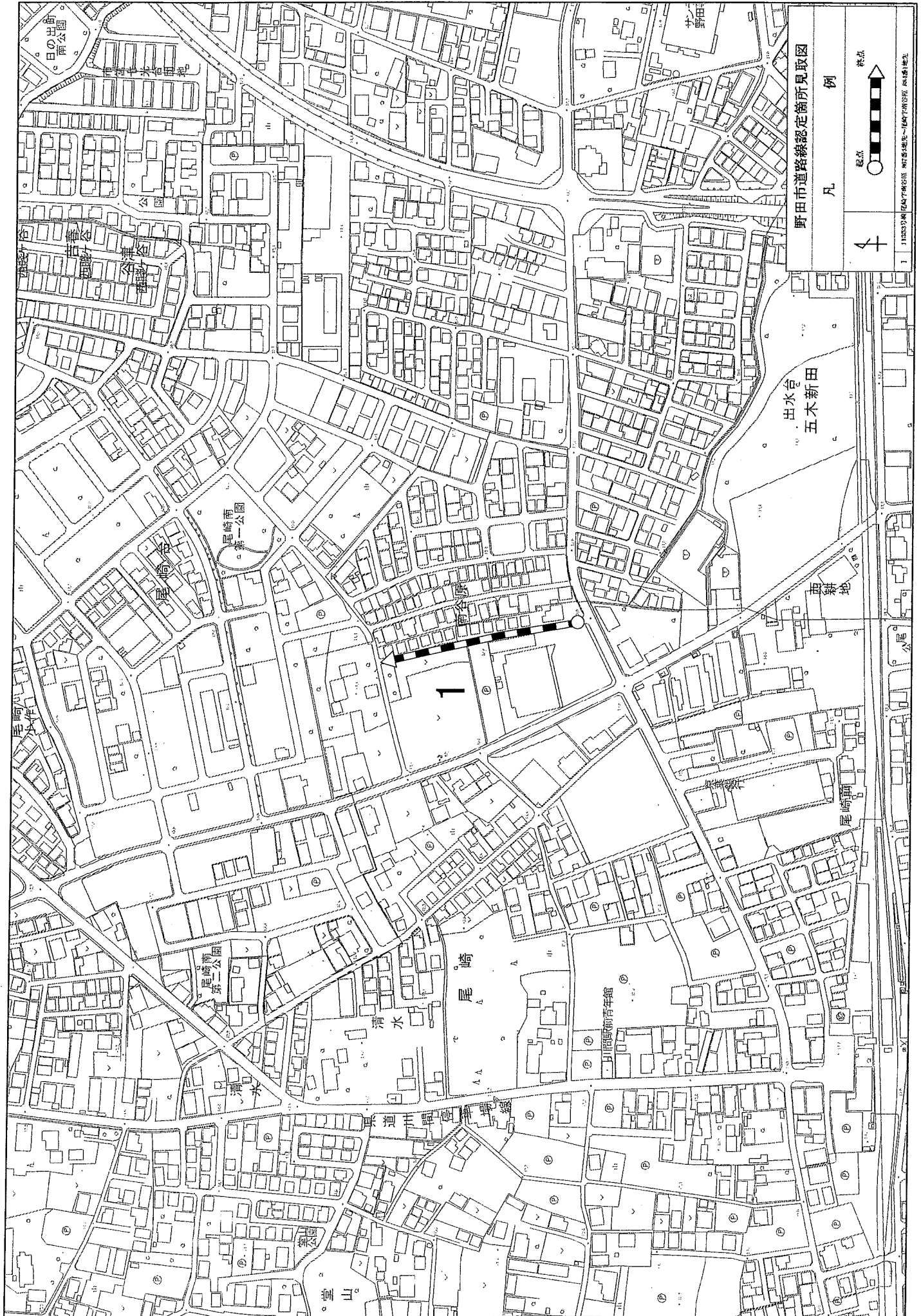
整理 番号	路線番号	路線名	起	点	重要な 経過地
			終	点	
1	11353	川間11353号線	尾崎字南谷原867番3地先		
			尾崎字南谷原884番1地先		
2	41150	東部41150号線	柳沢新田字甲子前74番21地先		
			柳沢新田字甲子前74番26地先		
3	82407	関中82407号線	新田戸字諏訪499番1地先		
			中戸字諏訪耕地79番1地先		

令和2年7月13日提出

野田市長 鈴木 有

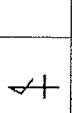
提案理由

路線整理のため、認定しようとするものである。

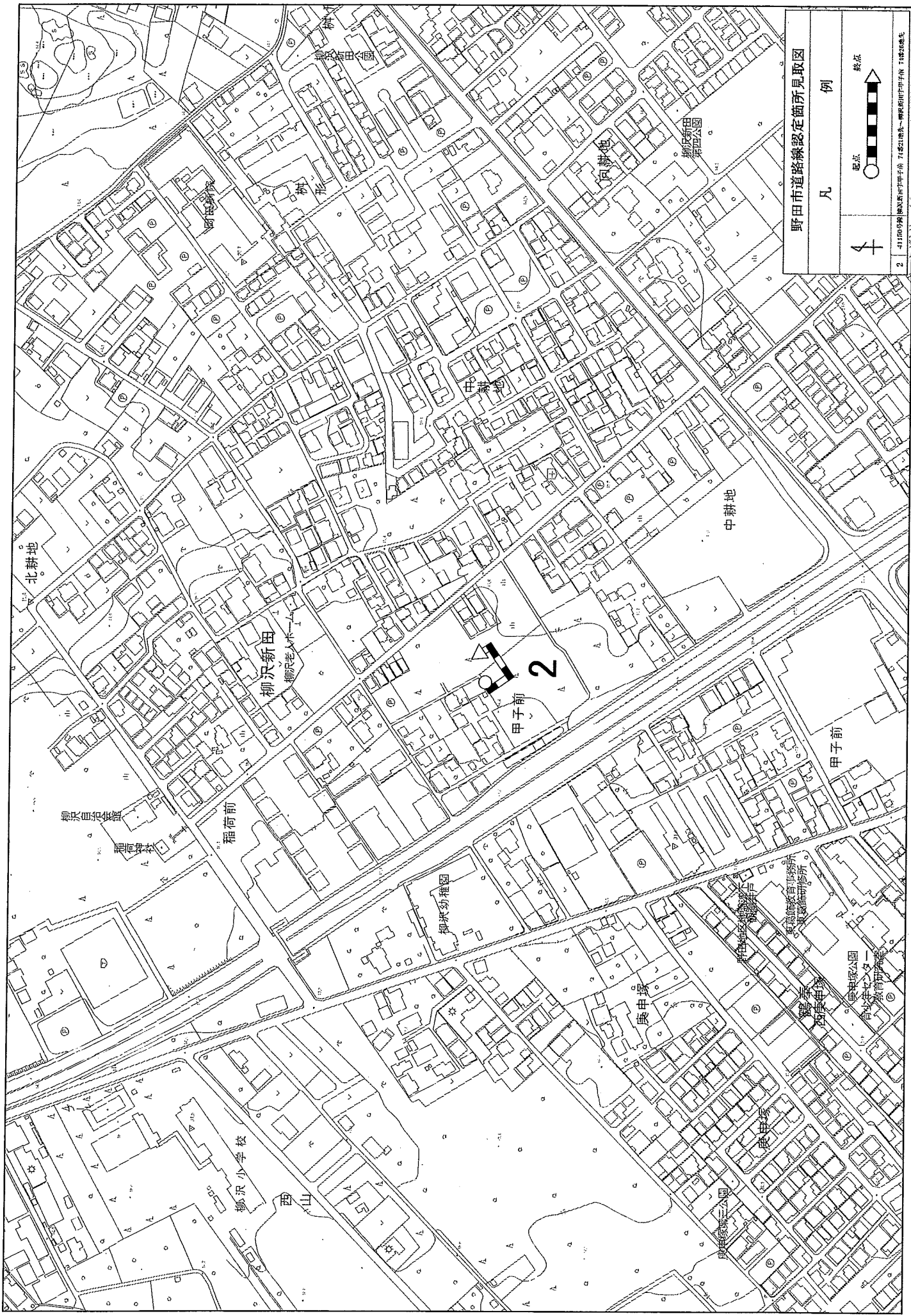


野田市道路線認定箇所見取図

凡 例



1 1:10000 測量 尾崎南第一公園 尾崎南第二公園 尾崎南第一公園 尾崎南第二公園 尾崎南第一公園 尾崎南第二公園



野田市道路線認定箇所見取図

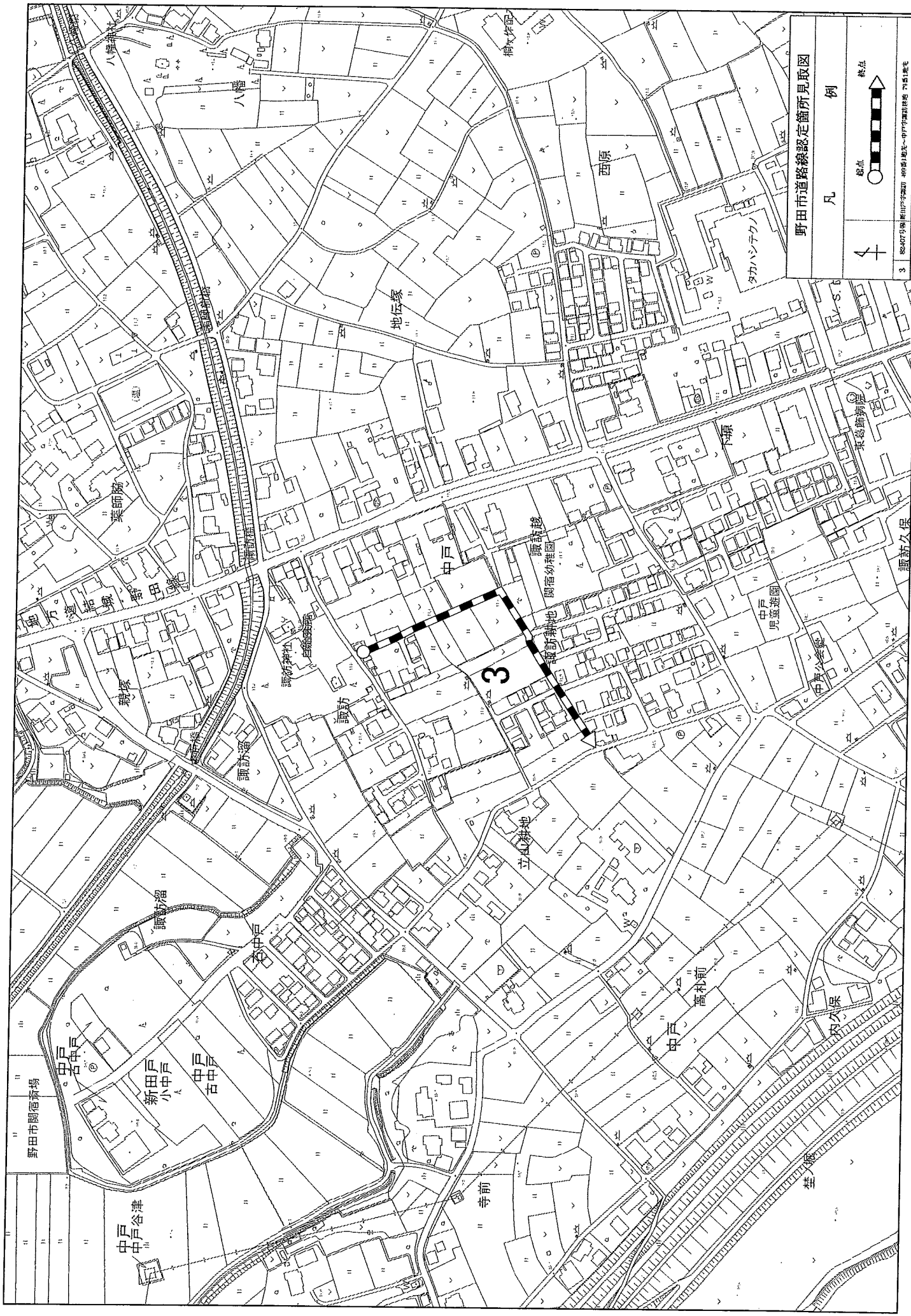
凡 例

4

起点

終点

2 41000比例尺で縮小した図 1:50000比例尺で縮小した図 1:100000比例尺で縮小した図



野田市道路線認定箇所見取図

凡例

起点

 終点

4

3 建設庁編 国土庁承認 400号凡例(一) 昭和三十七年七月五日現在

参考資料（認定）

整理 番号	路 線 名	起 点	幅員最大(最小)	備 考
		終 点	総延長 m	
1	川間 1 1 3 5 3 号線	尾崎字南谷原 8 6 7 番 3 地先	8.0 (8.0)	
		尾崎字南谷原 8 8 4 番 1 地先	159.8	
2	東部 4 1 1 5 0 号線	柳沢新田字甲子前 7 4 番 2 1 地先	5.0 (5.0)	
		柳沢新田字甲子前 7 4 番 2 6 地先	74.2	
3	関中 8 2 4 0 7 号線	新田戸字諏訪 4 9 9 番 1 地先	4.6 (1.8)	
		中戸字諏訪耕地 7 9 番 1 地先	260.2	