

議案第 5 号

野田市道路線の認定について

野田市道路線を下記のとおり認定したいので、道路法（昭和27年法律第180号）第8条第2項の規定により、議会の議決を求める。

記

調書

整理 番号	路線番号	路線名	起 点	重要な 経過地
			終 点	
1	1 1 3 5 5	川 間 1 1 3 5 5 号 線	尾崎字堂山230番9地先	
			尾崎字堂山230番13地先	
2	5 1 1 9 1	南 部 5 1 1 9 1 号 線	花井新田字中野馬込77番3地先	
			花井新田字中野馬込76番10地先	
3	5 2 3 1 9	南 部 5 2 3 1 9 号 線	山崎字島2570番13地先	
			山崎字島2570番10地先	
4	6 3 1 2 2	福 田 6 3 1 2 2 号 線	下三ヶ尾字愛宕前403番4地先	
			西三ヶ尾字根窪113番3地先	

令和4年6月10日提出

野田市長 鈴木 有

## 提案理由

路線整理のため、認定しようとするものである。

野田市道路線認定箇所見取図

凡 例

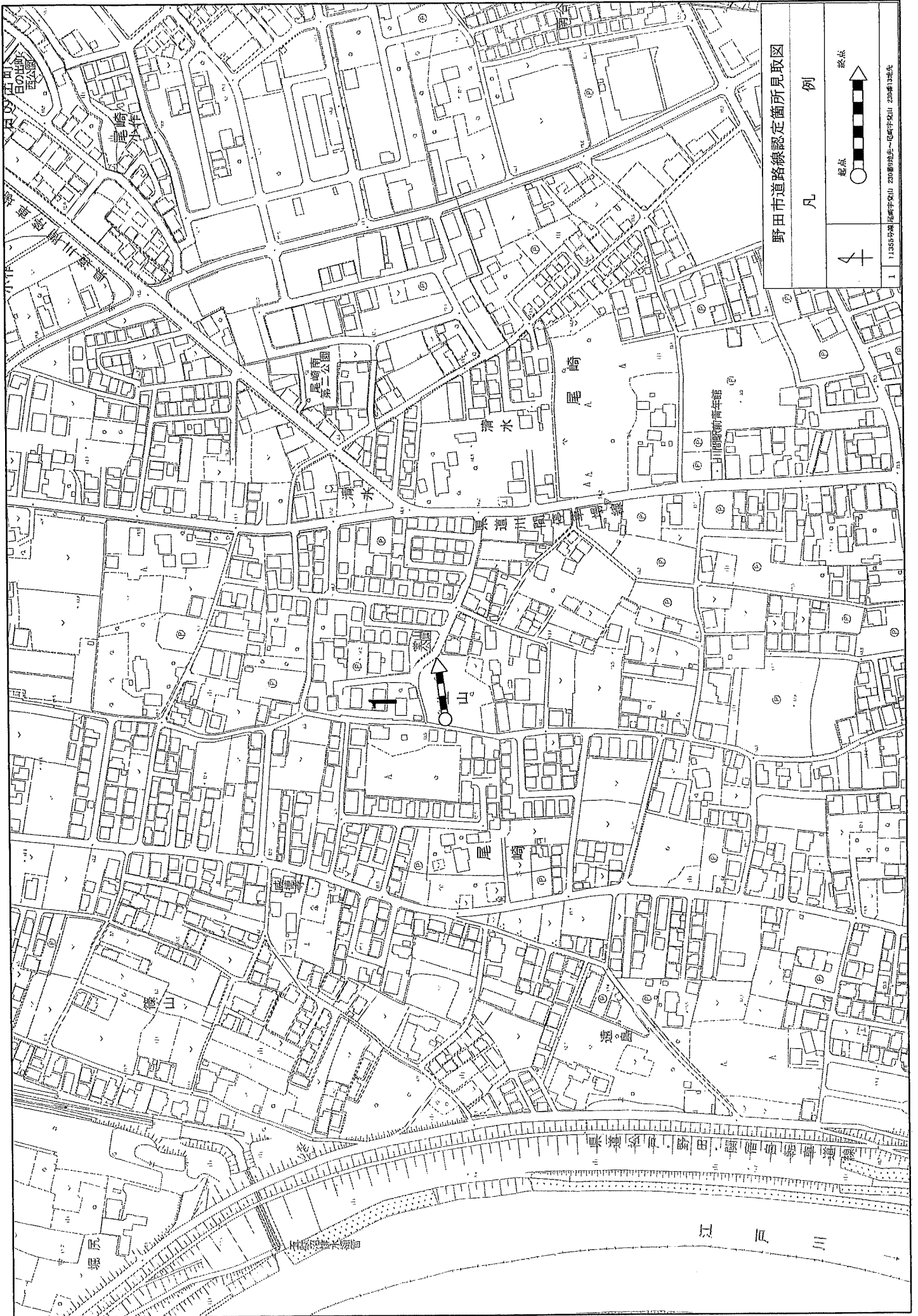


起点



終点

1:13,500 尾崎字取山 230番字取山 尾崎字取山 230番字取山 230番字取山



野田市道路線認定箇所見取図

凡 例



起点

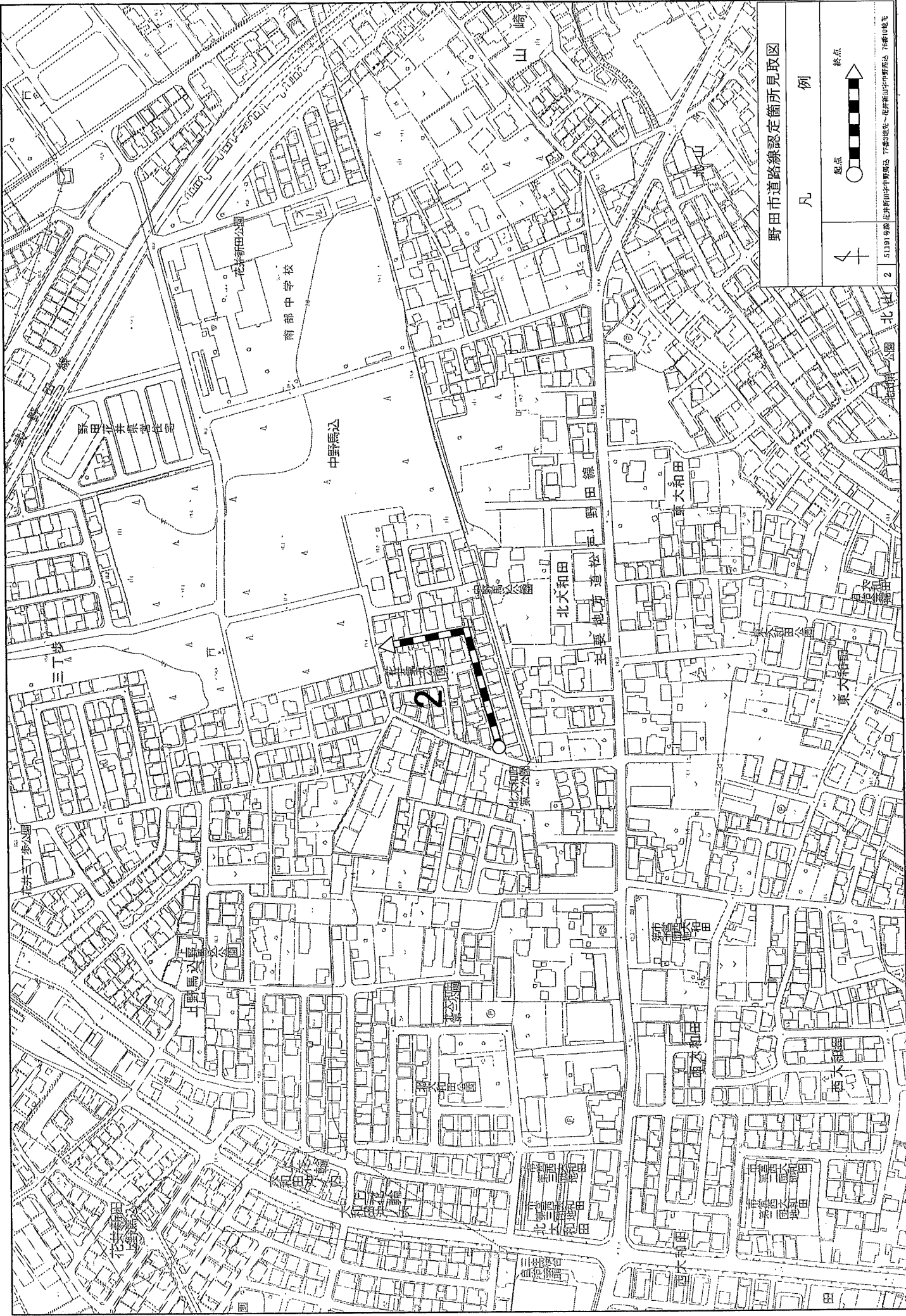


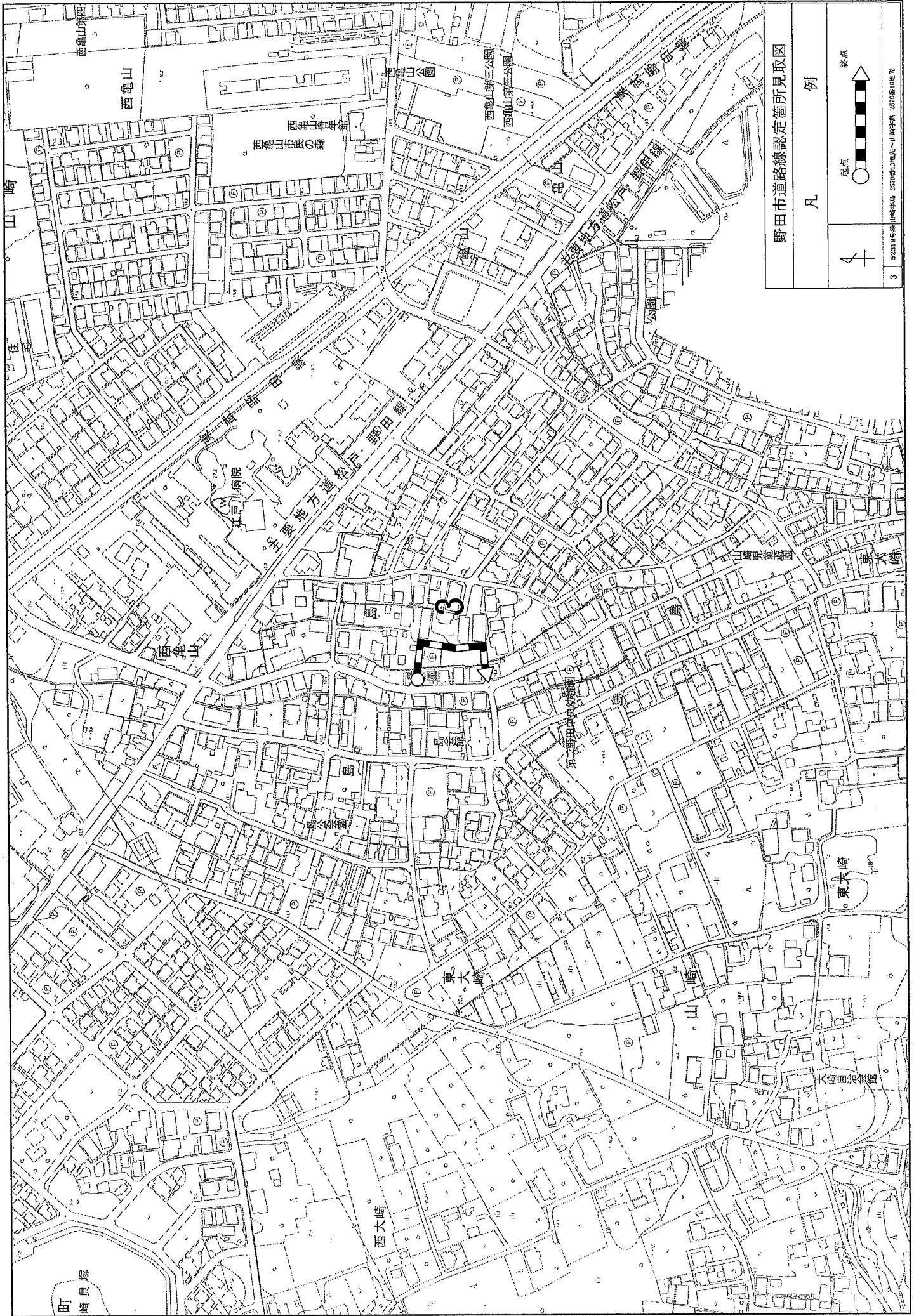
終点



4

5 1131号線 北井野山字野馬込 77番3地号～北井野山字野馬込 76番10地号





野田市道路線認定箇所見取図

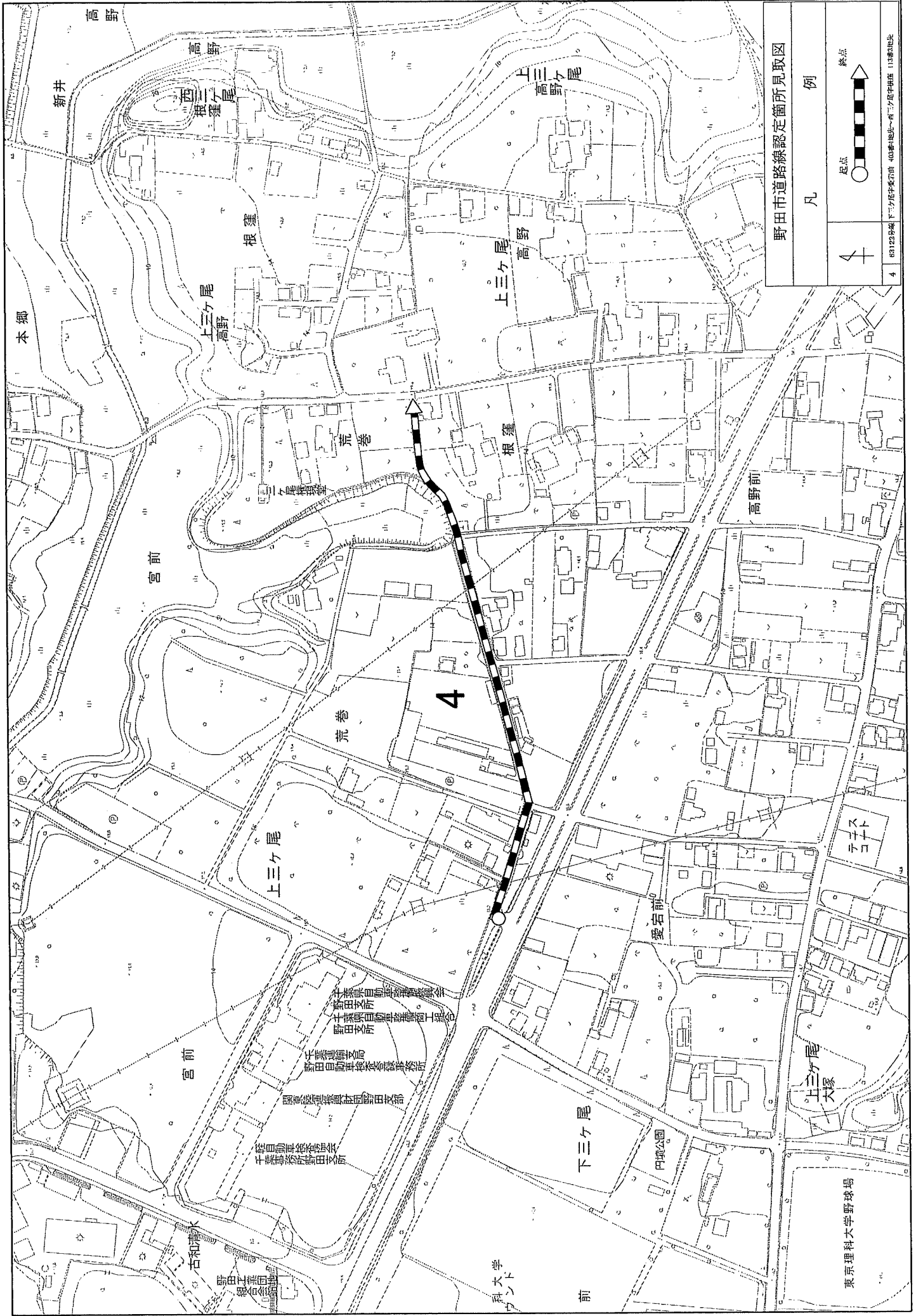
凡 例

4

起点

終点

52319号線 山崎字尾 2570番13地号-山崎字尾 2570番10地号



野田市道路線認定箇所見取図

凡例	例
○	起点
→	終点

4 831298号 下三ヶ尾字荒巻前 403新地町一丁目三ヶ尾字根巻 113番地北

東京理科大学野球場

円城公園

科大  
ランド

野田  
栄倉庫

古和清水

野田自動車学校  
野田支所  
野田自動車学校  
野田支所  
野田自動車学校  
野田支所  
野田自動車学校  
野田支所

野田自動車学校  
野田支所  
野田自動車学校  
野田支所

野田自動車学校  
野田支所  
野田自動車学校  
野田支所

野田自動車学校  
野田支所  
野田自動車学校  
野田支所

野田自動車学校  
野田支所  
野田自動車学校  
野田支所

野田自動車学校  
野田支所  
野田自動車学校  
野田支所

野田自動車学校  
野田支所  
野田自動車学校  
野田支所

野田自動車学校  
野田支所  
野田自動車学校  
野田支所

野田自動車学校  
野田支所  
野田自動車学校  
野田支所

野田自動車学校  
野田支所  
野田自動車学校  
野田支所

野田自動車学校  
野田支所  
野田自動車学校  
野田支所

野田自動車学校  
野田支所  
野田自動車学校  
野田支所

野田自動車学校  
野田支所  
野田自動車学校  
野田支所

4

上三ヶ尾  
大塚

下三ヶ尾

愛宕前

高野前

根巻

荒巻

宮前

上三ヶ尾

宮前

高野

新井

高野  
根巻

上三ヶ尾  
高野

上三ヶ尾  
高野

上三ヶ尾  
高野

本郷

参考資料（認定）

整理 番号	路 線 名	起 点	幅員最大(最小)	備 考
		終 点	総延長 m	
1	川間 1 1 3 5 5 号線	尾崎字堂山 2 3 0 番 9 地先	5.0 (5.0)	
		尾崎字堂山 2 3 0 番 1 3 地先	52.3	
2	南部 5 1 1 9 1 号線	花井新田字中野馬込 7 7 番 3 地先	10.0 (4.0)	
		花井新田字中野馬込 7 6 番 1 0 地先	166.2	
3	南部 5 2 3 1 9 号線	山崎字島 2 5 7 0 番 1 3 地先	5.5 (4.5)	
		山崎字島 2 5 7 0 番 1 0 地先	109.3	
4	福田 6 3 1 2 2 号線	下三ヶ尾字愛宕前 4 0 3 番 4 地先	7.4 (3.5)	
		西三ヶ尾字根窪 1 1 3 番 3 地先	422.4	