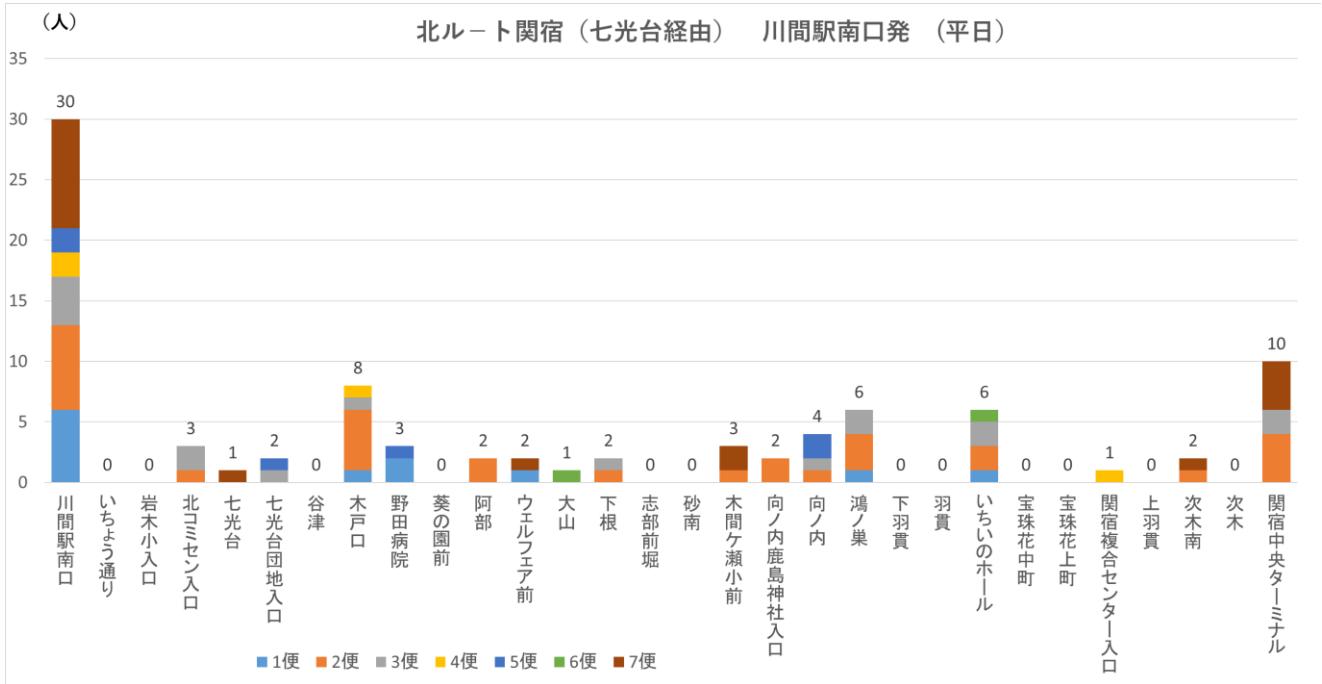


【北ルート関宿(七光台経由)】(川間駅南口発)

①バス停別乗降者数

- 「川間駅南口」の乗降者数が最も多い
- 次いで「関宿中央ターミナル」「いちいのホール」「鴻ノ巣」「木戸口」が多い
- 野田病院の利用は少ない



※野田病院は7便中4便が経由

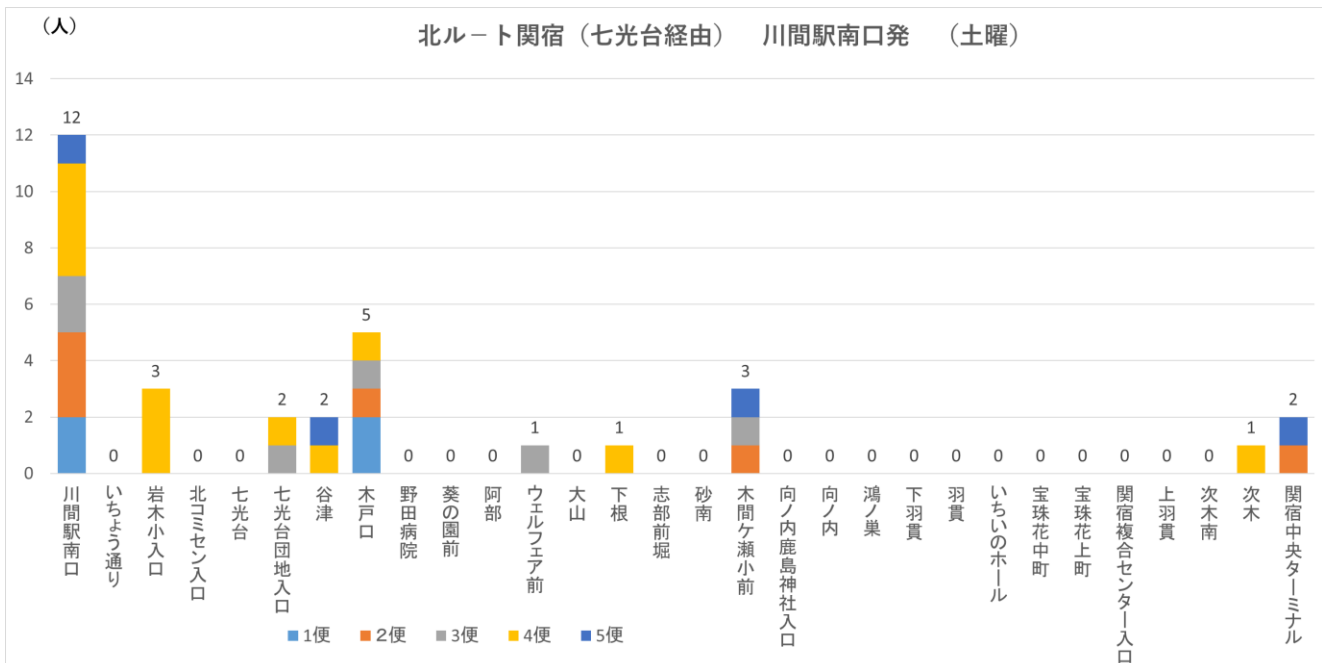


図 31 北ルート関宿 (七光台経由) 川間駅南口発 バス停・便別乗降客数

※野田病院は経由なし

表 4 北ルート関宿（七光台経由） 川間駅南口発（平日） バス停・便別乗降客数

バス停	1便	2便	3便	4便	5便	6便	7便	合計
川間駅南口	6	7	4	2	2	0	9	30
いちょう通り	0	0	0	0	0	0	0	0
岩木小入口	0	0	0	0	0	0	0	0
北コミセン入口	0	1	2	0	0	0	0	3
七光台	0	0	0	0	0	0	1	1
七光台団地入口	0	0	1	0	1	0	0	2
谷津	0	0	0	0	0	0	0	0
木戸口	1	5	1	1	0	0	0	8
野田病院	2	0	0	0	1	0	0	3
葵の園前	0	0	0	0	0	0	0	0
阿部	0	2	0	0	0	0	0	2
ウェルフェア前	1	0	0	0	0	0	1	2
大山	0	0	0	0	0	1	0	1
下根	0	1	1	0	0	0	0	2
志部前堀	0	0	0	0	0	0	0	0
砂南	0	0	0	0	0	0	0	0
木間ヶ瀬小前	0	1	0	0	0	0	2	3
向ノ内鹿島神社入口	0	2	0	0	0	0	0	2
向ノ内	0	1	1	0	2	0	0	4
鴻ノ巣	1	3	2	0	0	0	0	6
下羽貫	0	0	0	0	0	0	0	0
羽貫	0	0	0	0	0	0	0	0
いちいのホール	1	2	2	0	0	1	0	6
宝珠花中町	0	0	0	0	0	0	0	0
宝珠花上町	0	0	0	0	0	0	0	0
関宿複合センター入口	0	0	0	1	0	0	0	1
上羽貫	0	0	0	0	0	0	0	0
次木南	0	1	0	0	0	0	1	2
次木	0	0	0	0	0	0	0	0
関宿中央ターミナル	0	4	2	0	0	0	4	10
合計	12	30	16	4	6	2	18	88

表 5 北ルート関宿（七光台経由） 川間駅南口発（土曜） バス停・便別乗降客数

バス停	1便	2便	3便	4便	5便	合計
川間駅南口	2	3	2	4	1	12
いちょう通り	0	0	0	0	0	0
岩木小入口	0	0	0	3	0	3
北コミセン入口	0	0	0	0	0	0
七光台	0	0	0	0	0	0
七光台団地入口	0	0	1	1	0	2
谷津	0	0	0	1	1	2
木戸口	2	1	1	1	0	5
野田病院	0	0	0	0	0	0
葵の園前	0	0	0	0	0	0
阿部	0	0	0	0	0	0
ウェルフェア前	0	0	1	0	0	1
大山	0	0	0	0	0	0
下根	0	0	0	1	0	1
志部前堀	0	0	0	0	0	0
砂南	0	0	0	0	0	0
木間ヶ瀬小前	0	1	1	0	1	3
向ノ内鹿島神社入口	0	0	0	0	0	0
向ノ内	0	0	0	0	0	0
鴻ノ巣	0	0	0	0	0	0
下羽貫	0	0	0	0	0	0
羽貫	0	0	0	0	0	0
いちいのホール	0	0	0	0	0	0
宝珠花中町	0	0	0	0	0	0
宝珠花上町	0	0	0	0	0	0
関宿複合センター入口	0	0	0	0	0	0
上羽貫	0	0	0	0	0	0
次木南	0	0	0	0	0	0
次木	0	0	0	1	0	1
関宿中央ターミナル	0	1	0	0	1	2
合計	4	6	6	12	4	32

②バス停間乗降者数[全便合計]

● 川間駅南口を中心に広範囲から利用、関宿方面への利用も多い

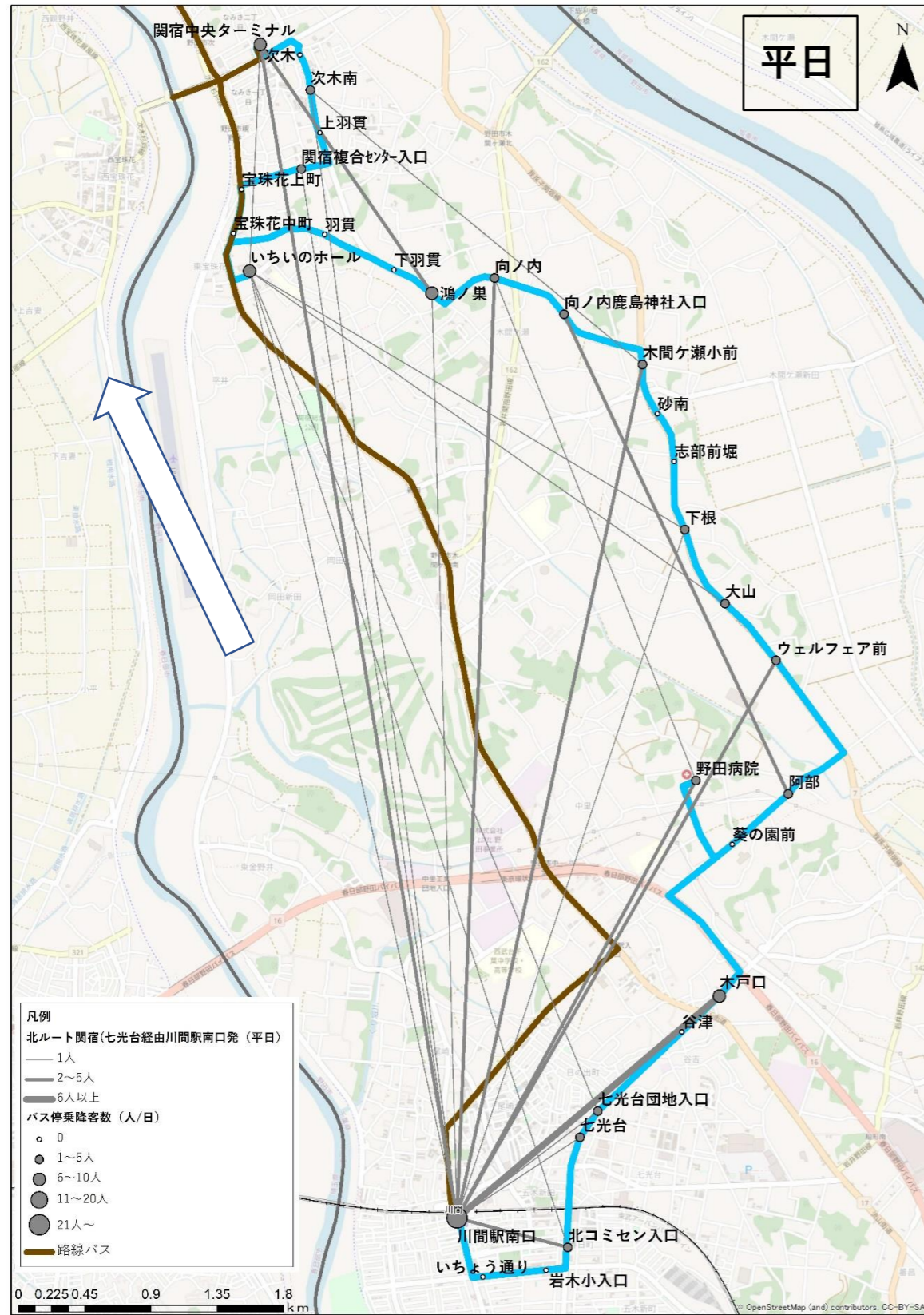


図 32 北ルート関宿(七光台経由) 川間駅南口発(平日) OD 調査〔合計〕

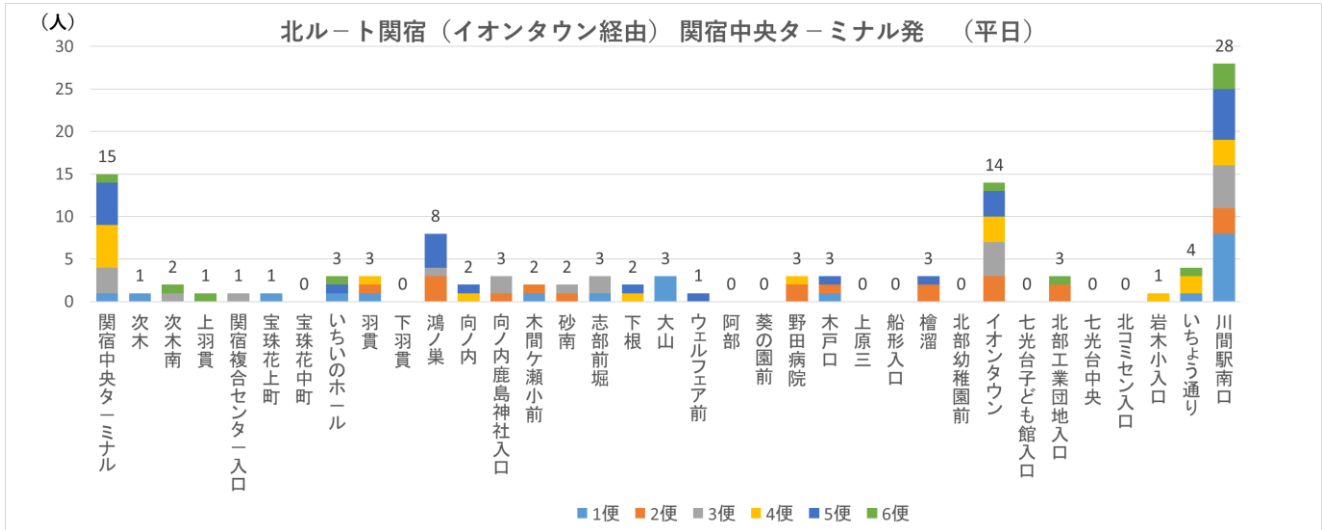


図 33 北ルート関宿(七光台経由) 川間駅南口発(土曜) OD 調査〔合計〕

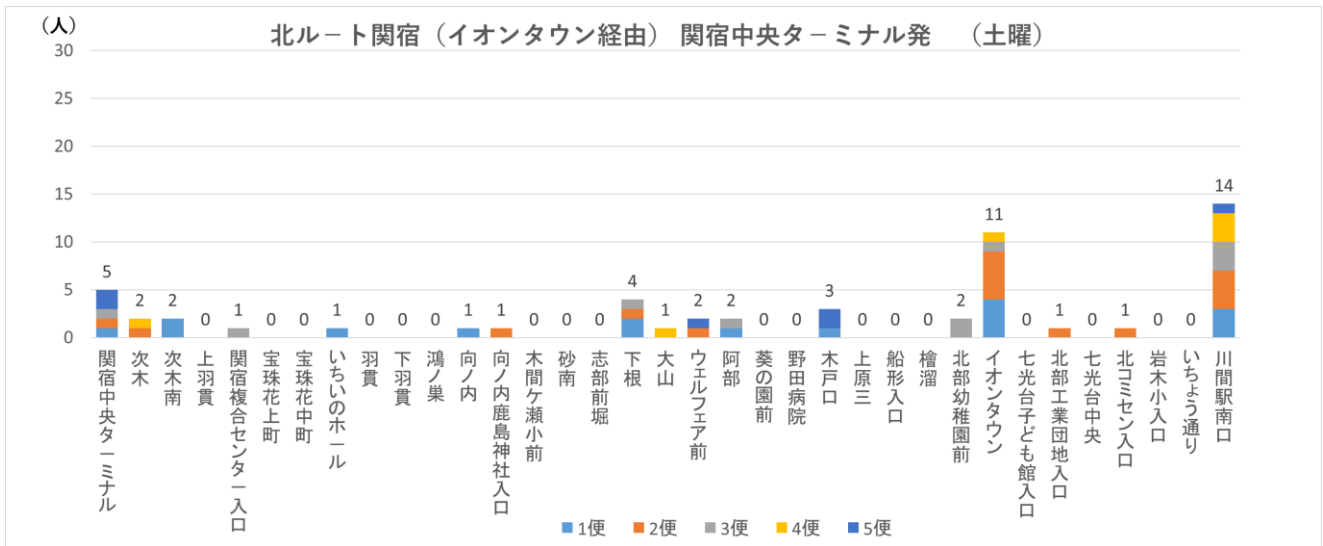
【北ルート関宿(イオンタウン経由)】(関宿中央ターミナル発)

①バス停別乗降者数

- 「川間駅南口」の乗降者数が最も多い
- 次いで「関宿中央ターミナル」「イオンタウン」「鴻ノ巣」が多い
- 野田病院の利用は少ない



※野田病院は6便中3便が経由



※野田病院は経由なし

図 34 北ルート関宿(イオンタウン経由) 関宿中央ターミナル発 バス停・便別乗降客数

表 6 北ルート関宿（イオンタウン経由） 関宿中央ターミナル発（平日） バス停・便別乗降客数

バス停	1便	2便	3便	4便	5便	6便	合計
関宿中央ターミナル	1	0	3	5	5	1	15
次木	1	0	0	0	0	0	1
次木南	0	0	1	0	0	1	2
上羽貫	0	0	0	0	0	1	1
関宿複合センター入口	0	0	1	0	0	0	1
宝珠花上町	1	0	0	0	0	0	1
宝珠花中町	0	0	0	0	0	0	0
いちいのホール	1	0	0	0	1	1	3
羽貫	1	1	0	1	0	0	3
下羽貫	0	0	0	0	0	0	0
鴻ノ巣	0	3	1	0	4	0	8
向ノ内	0	0	0	1	1	0	2
向ノ内鹿島神社入口	0	1	2	0	0	0	3
木間ヶ瀬小前	1	1	0	0	0	0	2
砂南	0	1	1	0	0	0	2
志部前堀	1	0	2	0	0	0	3
下根	0	0	0	1	1	0	2
大山	3	0	0	0	0	0	3
ウェルフェア前	0	0	0	0	1	0	1
阿部	0	0	0	0	0	0	0
葵の園前	0	0	0	0	0	0	0
野田病院	0	2	0	1	0	0	3
木戸口	1	1	0	0	1	0	3
上原三	0	0	0	0	0	0	0
船形入口	0	0	0	0	0	0	0
檜溜	0	2	0	0	1	0	3
北部幼稚園前	0	0	0	0	0	0	0
イオンタウン	0	3	4	3	3	1	14
七光台子ども館入口	0	0	0	0	0	0	0
北部工業団地入口	0	2	0	0	0	1	3
七光台中央	0	0	0	0	0	0	0
北コミセン入口	0	0	0	0	0	0	0
岩木小入口	0	0	0	1	0	0	1
いちょう通り	1	0	0	2	0	1	4
川間駅南口	8	3	5	3	6	3	28
合計	20	20	20	18	24	10	112

表 7 北ルート関宿（イオンタウン経由） 関宿中央ターミナル発（土曜） バス停・便別乗降客数

バス停	1便	2便	3便	4便	5便	合計
関宿中央ターミナル	1	1	1	0	2	5
次木	0	1	0	1	0	2
次木南	2	0	0	0	0	2
上羽貫	0	0	0	0	0	0
関宿複合センター入口	0	0	1	0	0	1
宝珠花上町	0	0	0	0	0	0
宝珠花中町	0	0	0	0	0	0
いちいのホール	1	0	0	0	0	1
羽貫	0	0	0	0	0	0
下羽貫	0	0	0	0	0	0
鴻ノ巣	0	0	0	0	0	0
向ノ内	1	0	0	0	0	1
向ノ内鹿島神社入口	0	1	0	0	0	1
木間ヶ瀬小前	0	0	0	0	0	0
砂南	0	0	0	0	0	0
志部前堀	0	0	0	0	0	0
下根	2	1	1	0	0	4
大山	0	0	0	1	0	1
ウェルフェア前	0	1	0	0	1	2
阿部	1	0	1	0	0	2
葵の園前	0	0	0	0	0	0
野田病院	0	0	0	0	0	0
木戸口	1	0	0	0	2	3
上原三	0	0	0	0	0	0
船形入口	0	0	0	0	0	0
檜溜	0	0	0	0	0	0
北部幼稚園前	0	0	2	0	0	2
イオンタウン	4	5	1	1	0	11
七光台子ども館入口	0	0	0	0	0	0
北部工業団地入口	0	1	0	0	0	1
七光台中央	0	0	0	0	0	0
北コミセン入口	0	1	0	0	0	1
岩木小入口	0	0	0	0	0	0
いちょう通り	0	0	0	0	0	0
川間駅南口	3	4	3	3	1	14
合計	16	16	10	6	6	54

②バス停間乗降者数[全便合計]

- 川間駅南口、イオンタウンを中心に広範囲から利用、関宿方面からの利用も多い
- 関宿からイオンタウンへの利用はあるが、関宿から木間ヶ瀬方面への利用は少ない

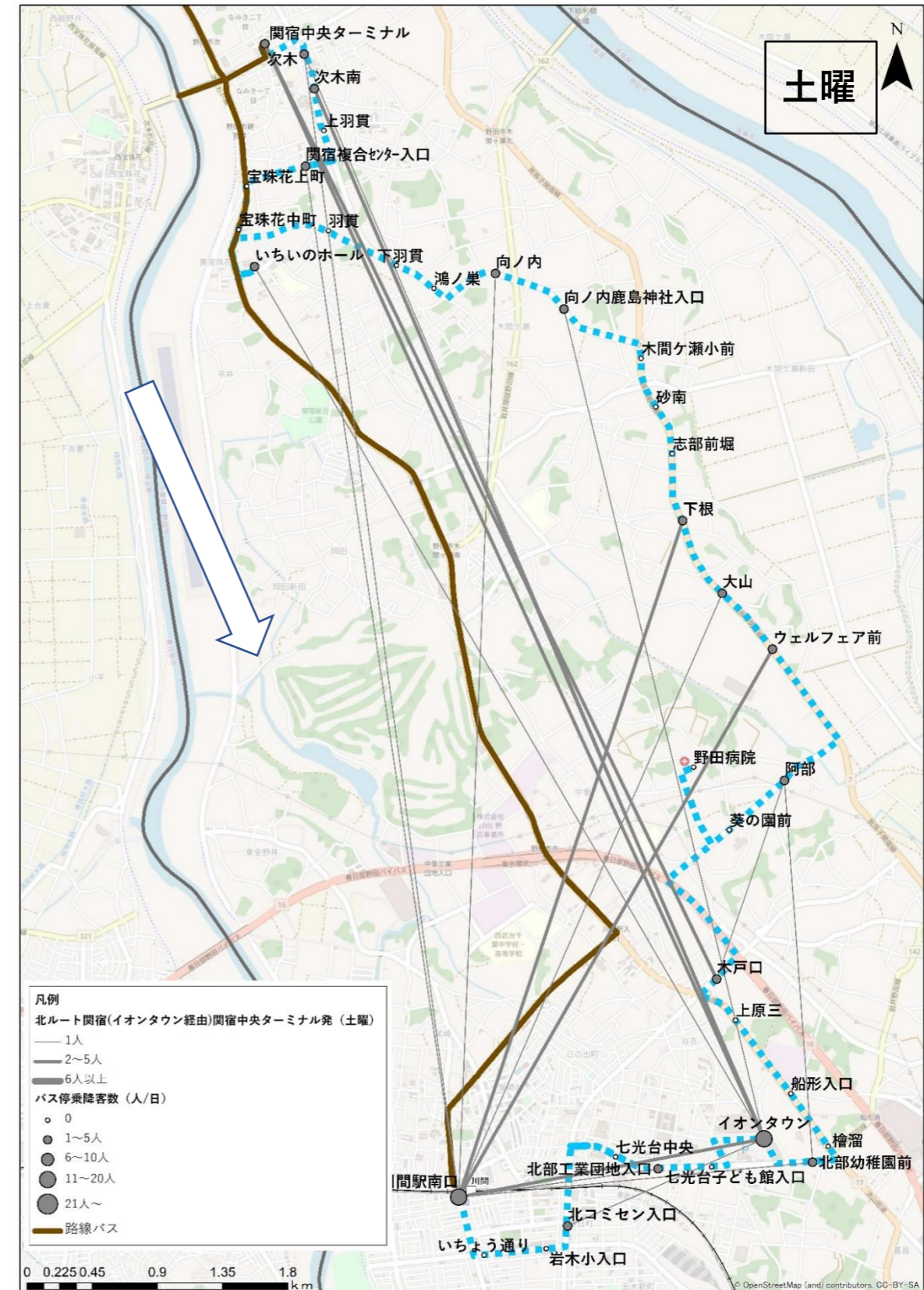
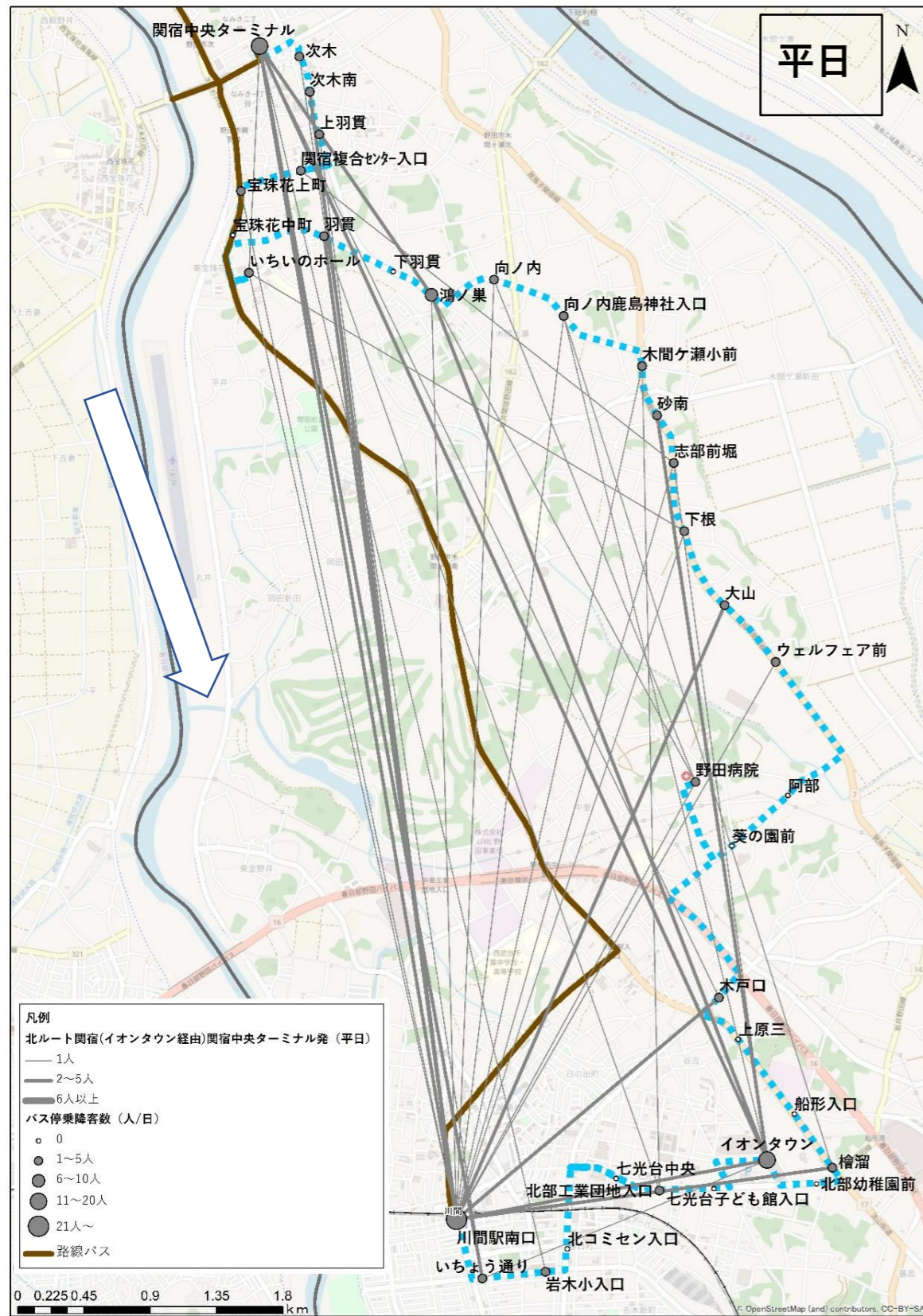


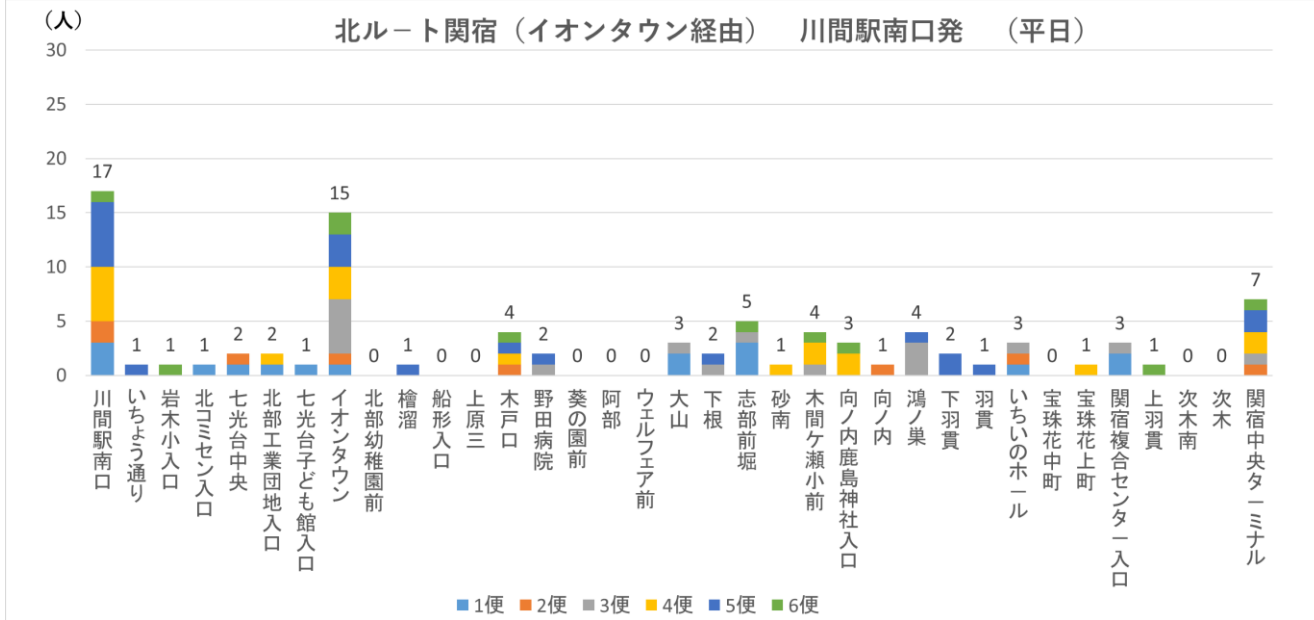
図 35 北ルート関宿(イオンタウン経由) 関宿中央ターミナル発(平日) OD 調査〔合計〕

図 36 北ルート関宿(イオンタウン経由) 関宿中央ターミナル発(土曜) OD 調査〔合計〕

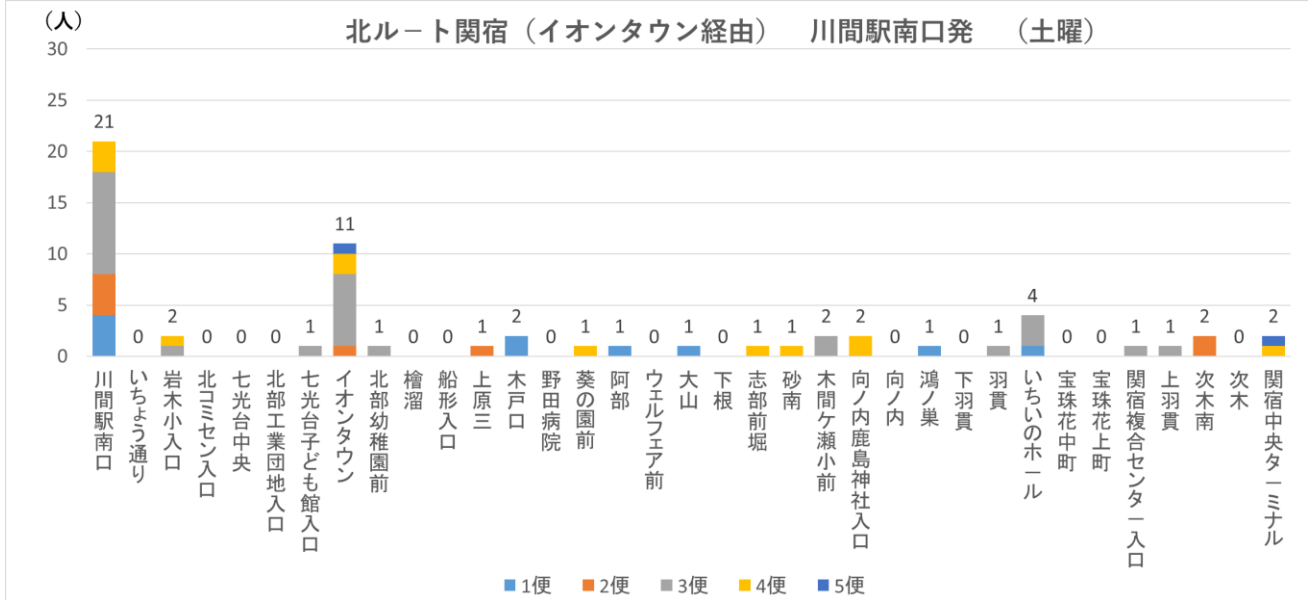
【北ルート関宿(イオンタウン経由)】(川間駅南口発)

①バス停別乗降者数

- 「川間駅南口」の乗降者数が最も多い
- 次いで「関宿中央ターミナル」「イオンタウン」「志部前堀」が多い
- 野田病院の利用は少ない



※野田病院は6便中4便が経由



※野田病院は経由なし

図 37 北ルート関宿 (イオンタウン経由) 川間駅南口発 バス停・便別乗降客数

表 8 北ルート関宿（イオンタウン経由） 川間駅南口発（平日） バス停・便別乗降客数

バス停	1便	2便	3便	4便	5便	6便	合計
川間駅南口	3	2	0	5	6	1	17
いちょう通り	0	0	0	0	1	0	1
岩木小入口	0	0	0	0	0	1	1
北コミセン入口	1	0	0	0	0	0	1
七光台中央	1	1	0	0	0	0	2
北部工業団地入口	1	0	0	1	0	0	2
七光台子ども館入口	1	0	0	0	0	0	1
イオンタウン	1	1	5	3	3	2	15
北部幼稚園前	0	0	0	0	0	0	0
檜溜	0	0	0	0	1	0	1
船形入口	0	0	0	0	0	0	0
上原三	0	0	0	0	0	0	0
木戸口	0	1	0	1	1	1	4
野田病院	0	0	1	0	1	0	2
葵の園前	0	0	0	0	0	0	0
阿部	0	0	0	0	0	0	0
ウェルフェア前	0	0	0	0	0	0	0
大山	2	0	1	0	0	0	3
下根	0	0	1	0	1	0	2
志部前堀	3	0	1	0	0	1	5
砂南	0	0	0	1	0	0	1
木間ヶ瀬小前	0	0	1	2	0	1	4
向ノ内鹿島神社入口	0	0	0	2	0	1	3
向ノ内	0	1	0	0	0	0	1
鴻ノ巣	0	0	3	0	1	0	4
下羽貫	0	0	0	0	2	0	2
羽貫	0	0	0	0	1	0	1
いちいのホール	1	1	1	0	0	0	3
宝珠花中町	0	0	0	0	0	0	0
宝珠花上町	0	0	0	1	0	0	1
関宿複合センター入口	2	0	1	0	0	0	3
上羽貫	0	0	0	0	0	1	1
次木南	0	0	0	0	0	0	0
次木	0	0	0	0	0	0	0
関宿中央ターミナル	0	1	1	2	2	1	7
合計	16	8	16	18	20	10	88

表 9 北ルート関宿（イオンタウン経由） 川間駅南口発（土曜） バス停・便別乗降客数

バス停	1便	2便	3便	4便	5便	合計
川間駅南口	4	4	10	3	0	21
いちょう通り	0	0	0	0	0	0
岩木小入口	0	0	1	1	0	2
北コミセン入口	0	0	0	0	0	0
七光台中央	0	0	0	0	0	0
北部工業団地入口	0	0	0	0	0	0
七光台子ども館入口	0	0	1	0	0	1
イオンタウン	0	1	7	2	1	11
北部幼稚園前	0	0	1	0	0	1
檜溜	0	0	0	0	0	0
船形入口	0	0	0	0	0	0
上原三	0	1	0	0	0	1
木戸口	2	0	0	0	0	2
野田病院	0	0	0	0	0	0
葵の園前	0	0	0	1	0	1
阿部	1	0	0	0	0	1
ウェルフェア前	0	0	0	0	0	0
大山	1	0	0	0	0	1
下根	0	0	0	0	0	0
志部前堀	0	0	0	1	0	1
砂南	0	0	0	1	0	1
木間ヶ瀬小前	0	0	2	0	0	2
向ノ内鹿島神社入口	0	0	0	2	0	2
向ノ内	0	0	0	0	0	0
鴻ノ巣	1	0	0	0	0	1
下羽貫	0	0	0	0	0	0
羽貫	0	0	1	0	0	1
いちいのホール	1	0	3	0	0	4
宝珠花中町	0	0	0	0	0	0
宝珠花上町	0	0	0	0	0	0
関宿複合センター入口	0	0	1	0	0	1
上羽貫	0	0	1	0	0	1
次木南	0	2	0	0	0	2
次木	0	0	0	0	0	0
関宿中央ターミナル	0	0	0	1	1	2
合計	10	8	28	12	2	60

②バス停間乗降者数[全便合計]

● 川間駅南口、イオンタウンを中心に広範囲から利用、関宿方面への利用も多い

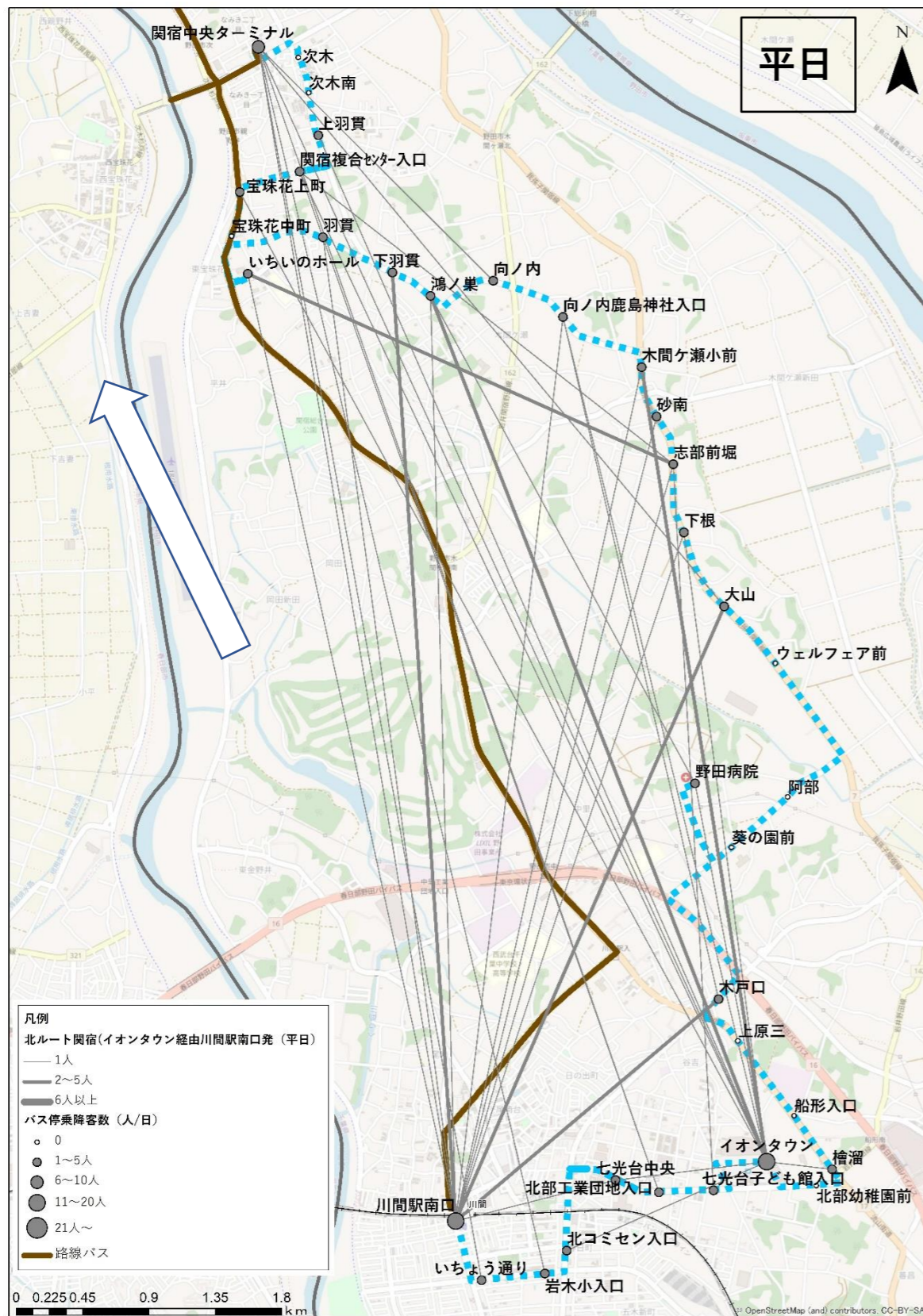


図 38 北ルート関宿(イオンタウン経由) 川間駅南口発(平日) OD 調査〔合計〕

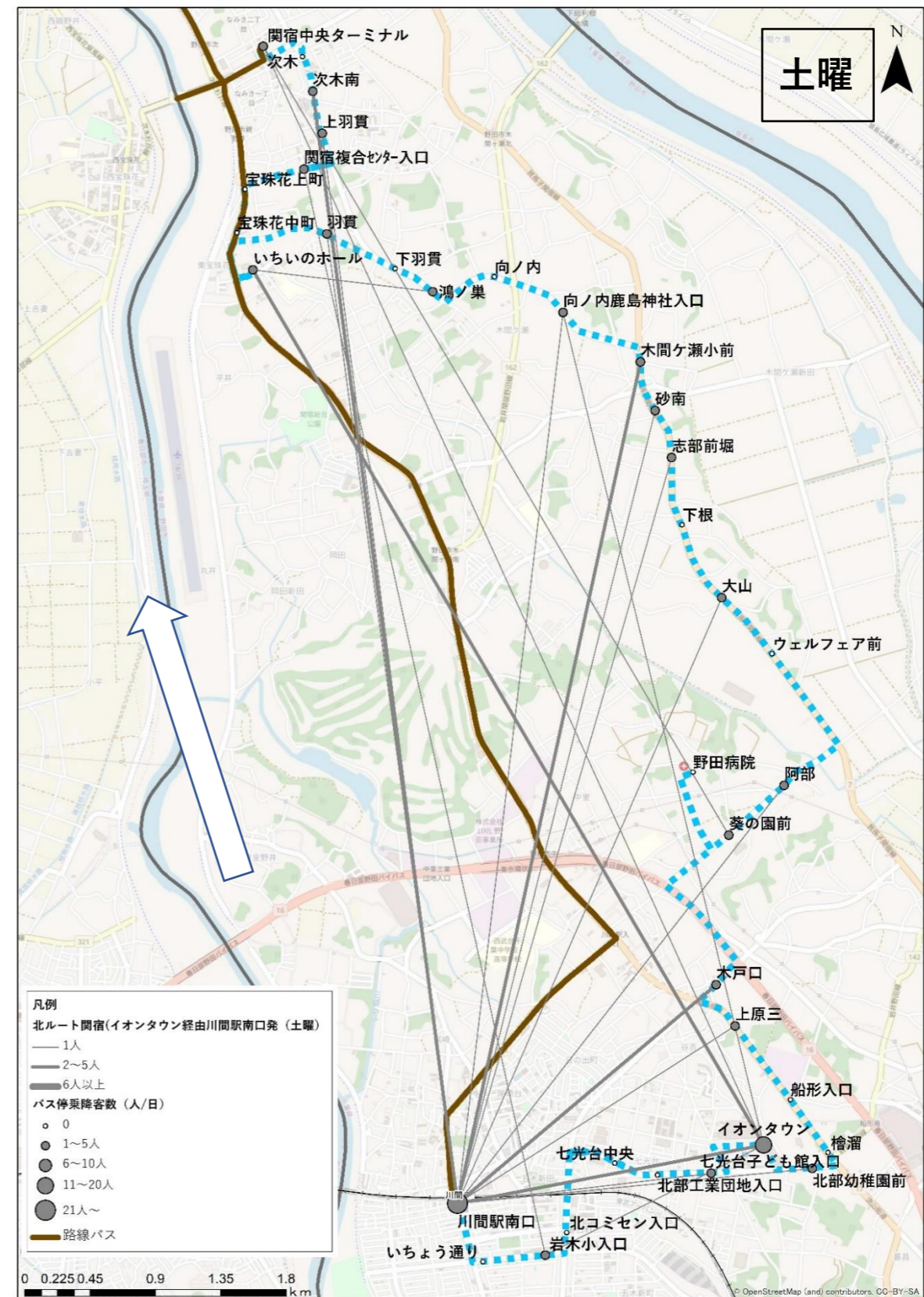
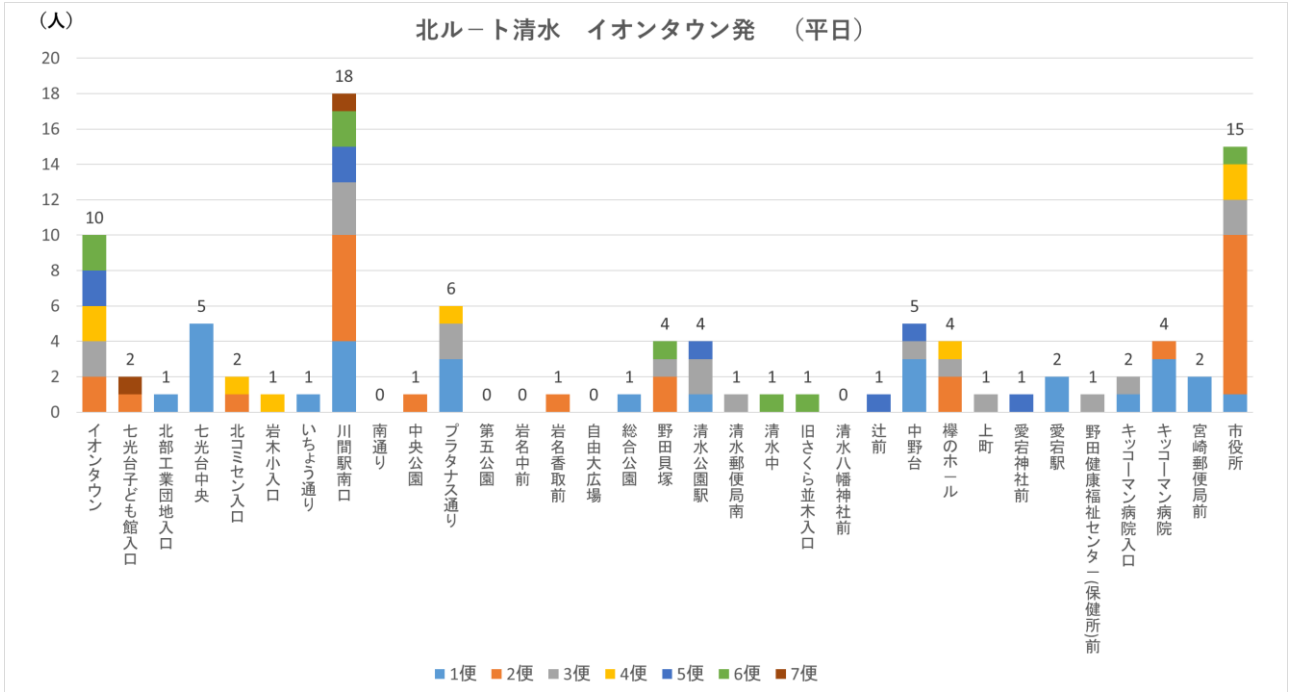


図 39 北ルート関宿(イオンタウン経由) 川間駅南口発(土曜) OD 調査〔合計〕

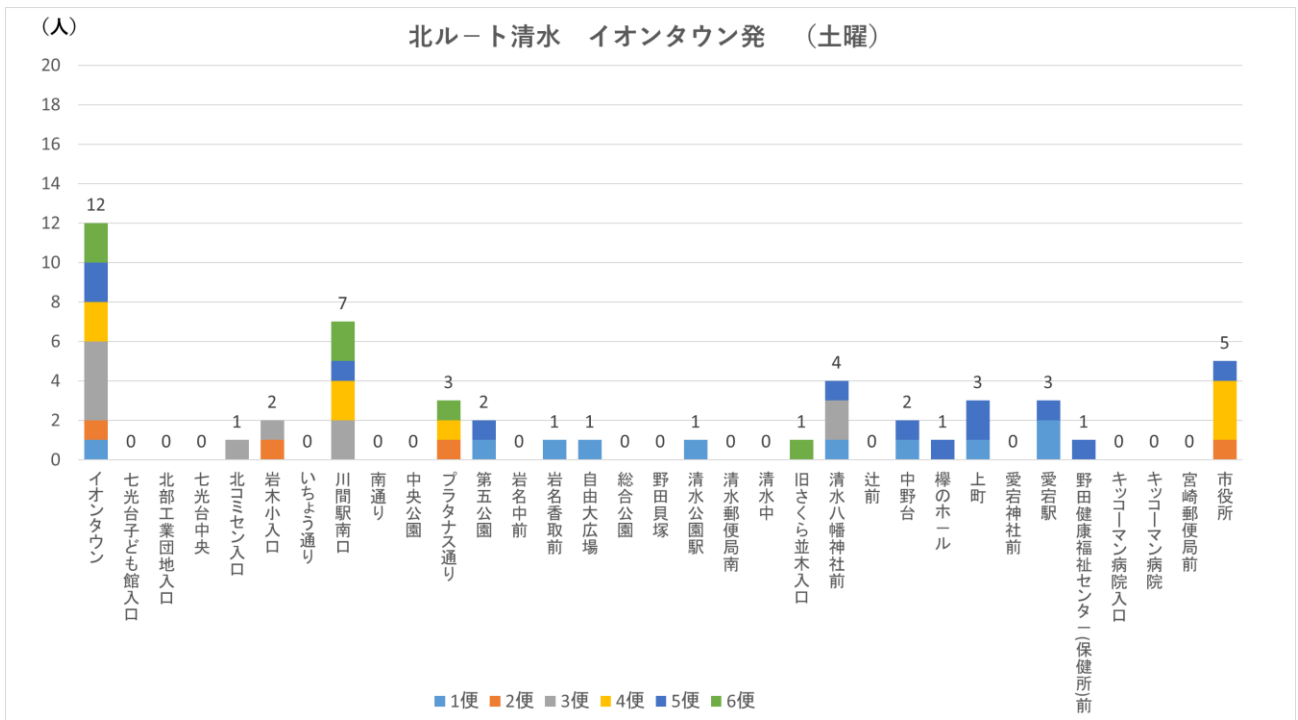
【北ルート清水】(イオンタウン発)

①バス停別乗降者数

- 「川間駅南口」の乗降者数が最も多い
- 次いで「市役所」「イオンタウン」が多い



※キッコーマン病院は7便中2便が経由



※キッコーマン病院は経由なし

図 40 北ルート清水 イオンタウン発 バス停・便別乗降客数

表 10 北ルート清水 イオンタウン発（平日） バス停・便別乗降客数

バス停	1便	2便	3便	4便	5便	6便	7便	合計
イオンタウン	0	2	2	2	2	2	0	10
七光台子ども館入口	0	1	0	0	0	0	1	2
北部工業団地入口	1	0	0	0	0	0	0	1
七光台中央	5	0	0	0	0	0	0	5
北コミセン入口	0	1	0	1	0	0	0	2
岩木小入口	0	0	0	1	0	0	0	1
いちょう通り	1	0	0	0	0	0	0	1
川間駅南口	4	6	3	0	2	2	1	18
南通り	0	0	0	0	0	0	0	0
中央公園	0	1	0	0	0	0	0	1
プラタナス通り	3	0	2	1	0	0	0	6
第五公園	0	0	0	0	0	0	0	0
岩名中前	0	0	0	0	0	0	0	0
岩名香取前	0	1	0	0	0	0	0	1
自由大広場	0	0	0	0	0	0	0	0
総合公園	1	0	0	0	0	0	0	1
野田貝塚	0	2	1	0	0	1	0	4
清水公園駅	1	0	2	0	1	0	0	4
清水郵便局南	0	0	1	0	0	0	0	1
清水中	0	0	0	0	0	1	0	1
旧さくら並木入口	0	0	0	0	0	1	0	1
清水八幡神社前	0	0	0	0	0	0	0	0
辻前	0	0	0	0	1	0	0	1
中野台	3	0	1	0	1	0	0	5
櫛のホール	0	2	1	1	0	0	0	4
上町	0	0	1	0	0	0	0	1
愛宕神社前	0	0	0	0	1	0	0	1
愛宕駅	2	0	0	0	0	0	0	2
野田健康福祉センター （保健所）前	0	0	1	0	0	0	0	1
キッコーマン病院入口	1	0	1	0	0	0	0	2
キッコーマン病院	3	1	0	0	0	0	0	4
宮崎郵便局前	2	0	0	0	0	0	0	2
市役所	1	9	2	2	0	1	0	15
合計	28	26	18	8	8	8	2	98

表 11 北ルート清水 イオンタウン発（土曜） バス停・便別乗降客数

バス停	1便	2便	3便	4便	5便	6便	合計
イオンタウン	1	1	4	2	2	2	12
七光台子ども館入口	0	0	0	0	0	0	0
北部工業団地入口	0	0	0	0	0	0	0
七光台中央	0	0	0	0	0	0	0
北コミセン入口	0	0	1	0	0	0	1
岩木小入口	0	1	1	0	0	0	2
いちょう通り	0	0	0	0	0	0	0
川間駅南口	0	0	2	2	1	2	7
南通り	0	0	0	0	0	0	0
中央公園	0	0	0	0	0	0	0
プラタナス通り	0	1	0	1	0	1	3
第五公園	1	0	0	0	1	0	2
岩名中前	0	0	0	0	0	0	0
岩名香取前	1	0	0	0	0	0	1
自由大広場	1	0	0	0	0	0	1
総合公園	0	0	0	0	0	0	0
野田貝塚	0	0	0	0	0	0	0
清水公園駅	1	0	0	0	0	0	1
清水郵便局南	0	0	0	0	0	0	0
清水中	0	0	0	0	0	0	0
旧さくら並木入口	0	0	0	0	0	1	1
清水八幡神社前	1	0	2	0	1	0	4
辻前	0	0	0	0	0	0	0
中野台	1	0	0	0	1	0	2
櫛のホール	0	0	0	0	1	0	1
上町	1	0	0	0	2	0	3
愛宕神社前	0	0	0	0	0	0	0
愛宕駅	2	0	0	0	1	0	3
野田健康福祉センター （保健所）前	0	0	0	0	1	0	1
キッコーマン病院入口	0	0	0	0	0	0	0
キッコーマン病院	0	0	0	0	0	0	0
宮崎郵便局前	0	0	0	0	0	0	0
市役所	0	1	0	3	1	0	5
合計	10	4	10	8	12	6	50

②バス停間乗降者数[全便合計]

● 川間駅南口、イオンタウン、市役所を中心に広範囲から利用

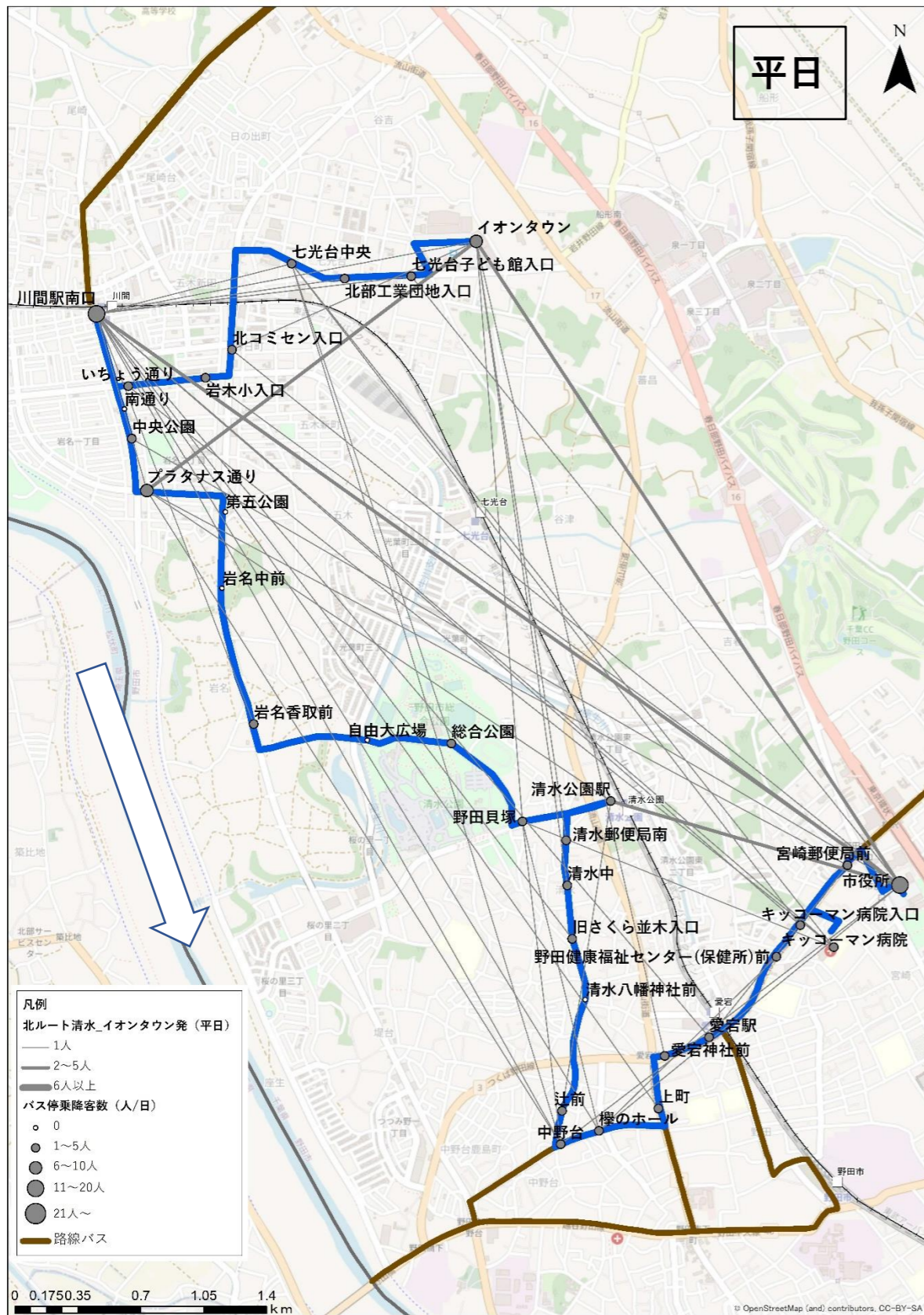


図 41 北ルート清水 イオンタウン発 (平日) OD 調査 [合計]

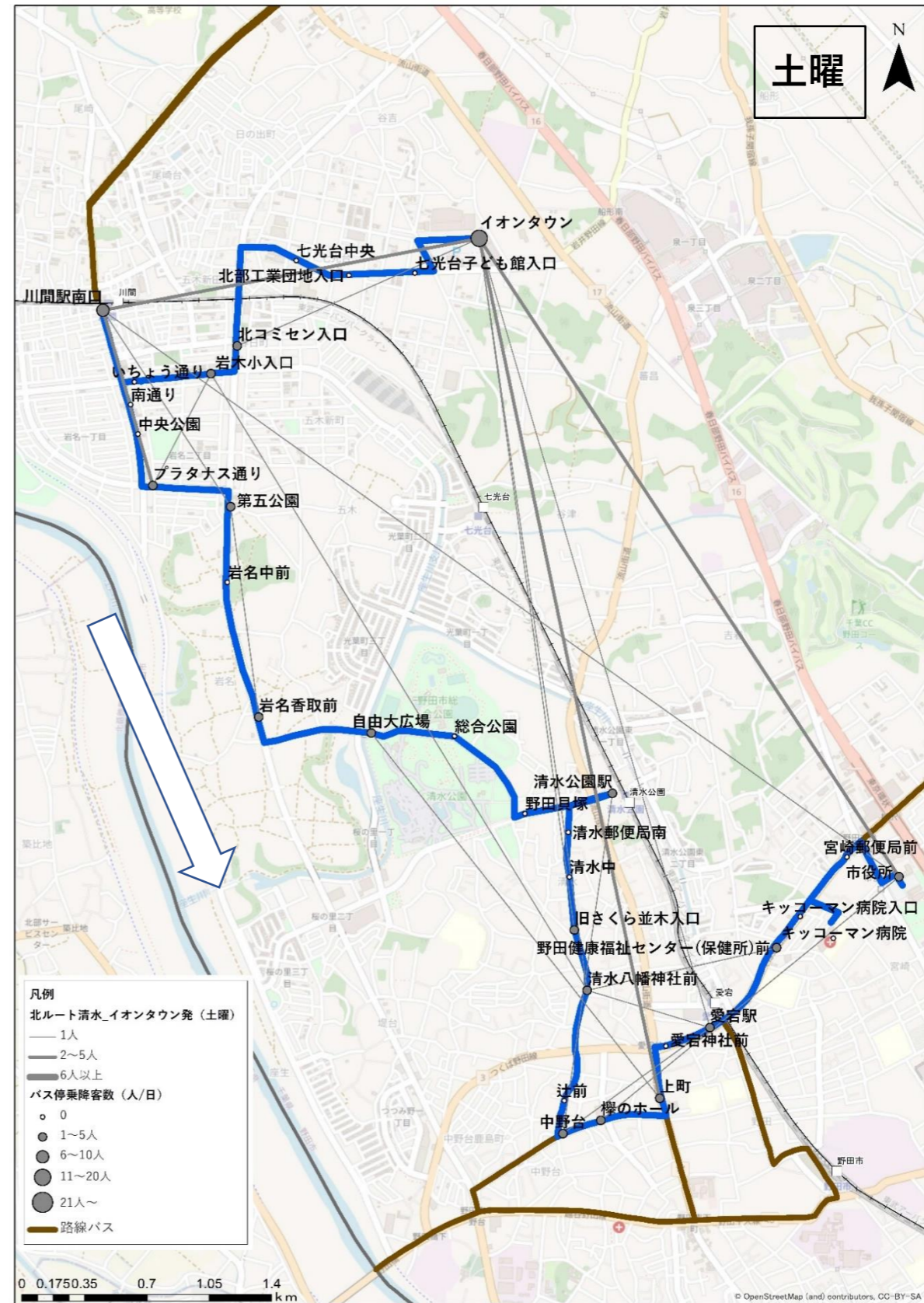
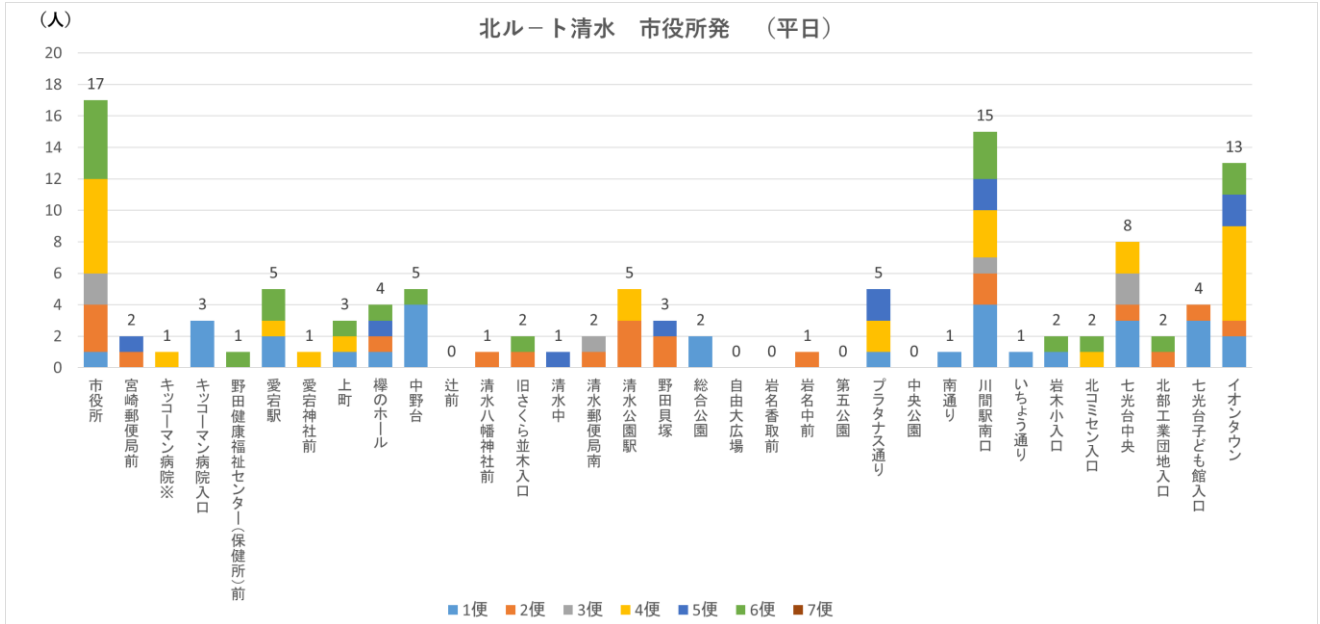


図 42 北ルート清水 イオンタウン発 (土曜) OD 調査 [合計]

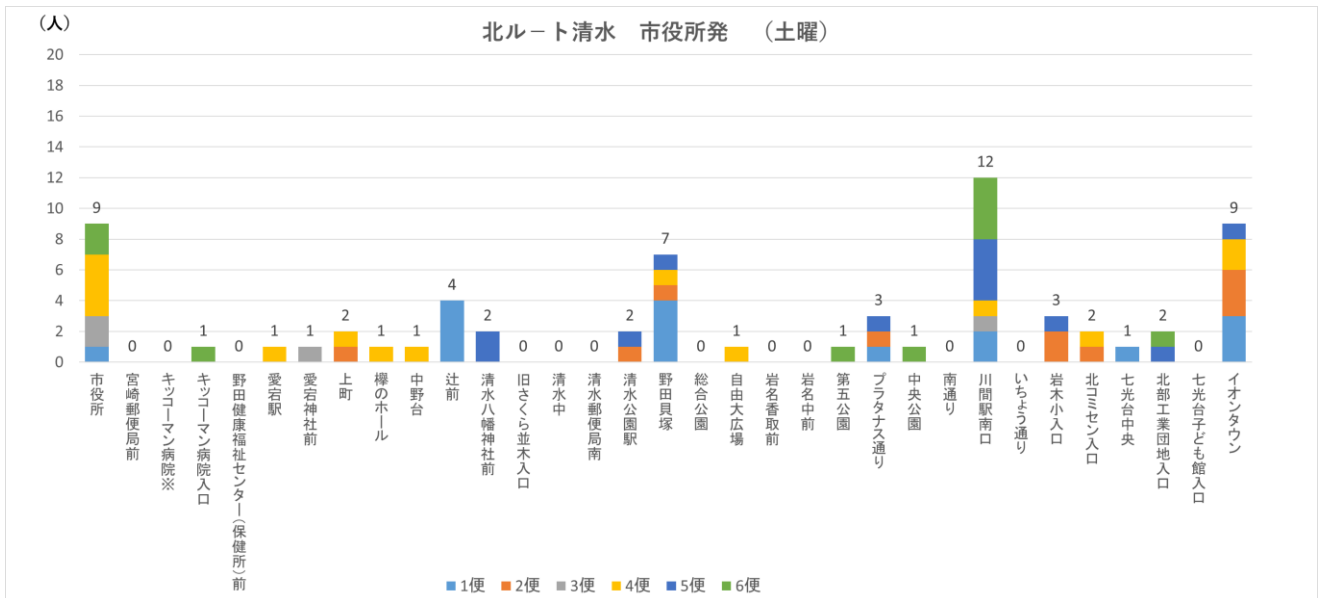
【北ルート清水】(市役所発)

①バス停別乗降者数

- 「市役所」の乗降者数が最も多い
- 次いで「川間駅南口」「イオンタウン」が多い



※キッコーマン病院は7便中1便が経由



※キッコーマン病院は経由なし

図 43 北ルート清水 市役所発 バス停・便別乗降客数

表 12 北ルート清水 市役所発（平日） バス停・便別乗降客数

バス停	1便	2便	3便	4便	5便	6便	7便	合計
市役所	1	3	2	6	0	5	0	17
宮崎郵便局前	0	1	0	0	1	0	0	2
キッコーマン病院	0	0	0	1	0	0	0	1
キッコーマン病院入口	3	0	0	0	0	0	0	3
野田健康福祉センター（保健所）前	0	0	0	0	0	1	0	1
愛宕駅	2	0	0	1	0	2	0	5
愛宕神社前	0	0	0	1	0	0	0	1
上町	1	0	0	1	0	1	0	3
櫛のホール	1	1	0	0	1	1	0	4
中野台	4	0	0	0	0	1	0	5
辻前	0	0	0	0	0	0	0	0
清水八幡神社前	0	1	0	0	0	0	0	1
旧さくら並木入口	0	1	0	0	0	1	0	2
清水中	0	0	0	0	1	0	0	1
清水郵便局南	0	1	1	0	0	0	0	2
清水公園駅	0	3	0	2	0	0	0	5
野田貝塚	0	2	0	0	1	0	0	3
総合公園	2	0	0	0	0	0	0	2
自由大広場	0	0	0	0	0	0	0	0
岩名香取前	0	0	0	0	0	0	0	0
岩名中前	0	1	0	0	0	0	0	1
第五公園	0	0	0	0	0	0	0	0
プラタナス通り	1	0	0	2	2	0	0	5
中央公園	0	0	0	0	0	0	0	0
南通り	1	0	0	0	0	0	0	1
川間駅南口	4	2	1	3	2	3	0	15
いちょう通り	1	0	0	0	0	0	0	1
岩木小入口	1	0	0	0	0	1	0	2
北コミセン入口	0	0	0	1	0	1	0	2
七光台中央	3	1	2	2	0	0	0	8
北部工業団地入口	0	1	0	0	0	1	0	2
七光台子ども館入口	3	1	0	0	0	0	0	4
イオンタウン	2	1	0	6	2	2	0	13
合計	30	20	6	26	10	20	0	112

表 13 北ルート清水 市役所発（土曜） バス停・便別乗降客数

バス停	1便	2便	3便	4便	5便	6便	合計
市役所	1	0	2	4	0	2	9
宮崎郵便局前	0	0	0	0	0	0	0
キッコーマン病院	0	0	0	0	0	0	0
キッコーマン病院入口	0	0	0	0	0	1	1
野田健康福祉センター（保健所）前	0	0	0	0	0	0	0
愛宕駅	0	0	0	1	0	0	1
愛宕神社前	0	0	1	0	0	0	1
上町	0	1	0	1	0	0	2
櫛のホール	0	0	0	1	0	0	1
中野台	0	0	0	1	0	0	1
辻前	4	0	0	0	0	0	4
清水八幡神社前	0	0	0	0	2	0	2
旧さくら並木入口	0	0	0	0	0	0	0
清水中	0	0	0	0	0	0	0
清水郵便局南	0	0	0	0	0	0	0
清水公園駅	0	1	0	0	1	0	2
野田貝塚	4	1	0	1	1	0	7
総合公園	0	0	0	0	0	0	0
自由大広場	0	0	0	1	0	0	1
岩名香取前	0	0	0	0	0	0	0
岩名中前	0	0	0	0	0	0	0
第五公園	0	0	0	0	0	1	1
プラタナス通り	1	1	0	0	1	0	3
中央公園	0	0	0	0	0	1	1
南通り	0	0	0	0	0	0	0
川間駅南口	2	0	1	1	4	4	12
いちょう通り	0	0	0	0	0	0	0
岩木小入口	0	2	0	0	1	0	3
北コミセン入口	0	1	0	1	0	0	2
七光台中央	1	0	0	0	0	0	1
北部工業団地入口	0	0	0	0	1	1	2
七光台子ども館入口	0	0	0	0	0	0	0
イオンタウン	3	3	0	2	1	0	9
合計	16	10	4	14	12	10	66

②バス停間乗降者数〔全便合計〕

- 川間駅南口、イオンタウン、市役所を中心に広範囲から利用

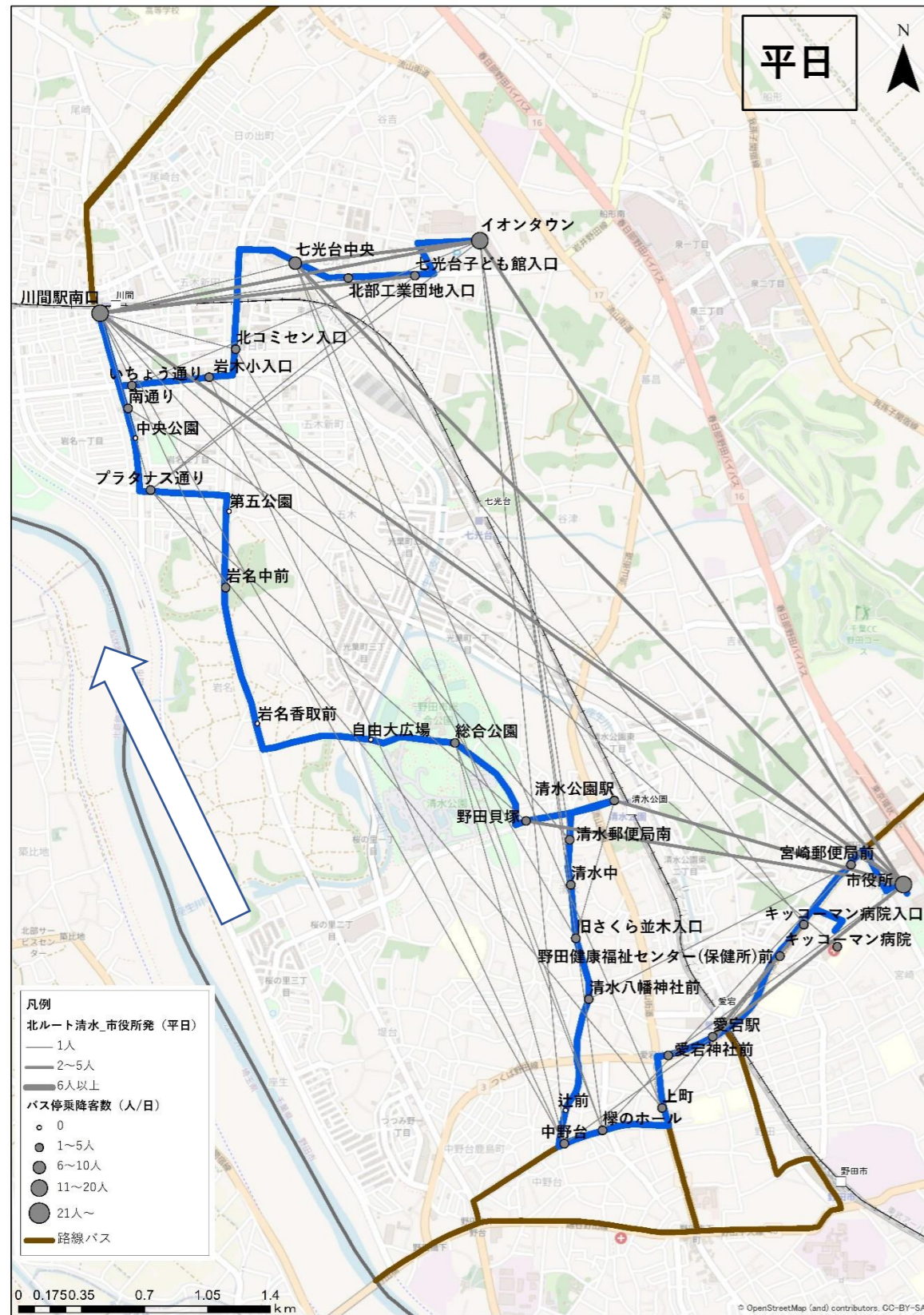


図 44 北ルート清水 市役所発 (平日) OD 調査〔合計〕

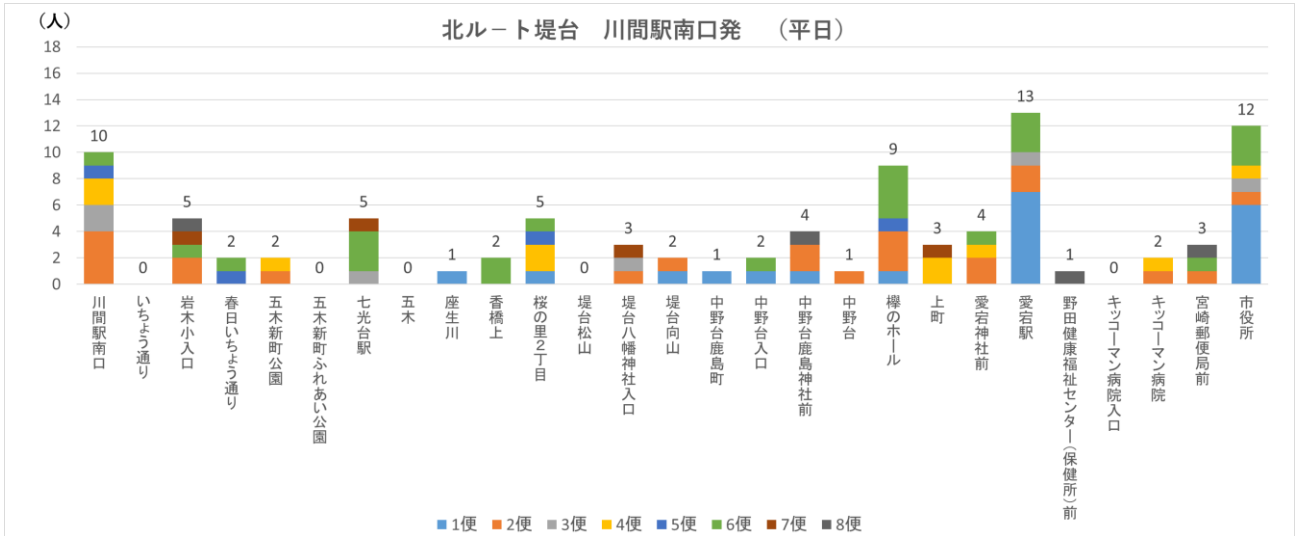


図 45 北ルート清水 市役所発 (土曜) OD 調査〔合計〕

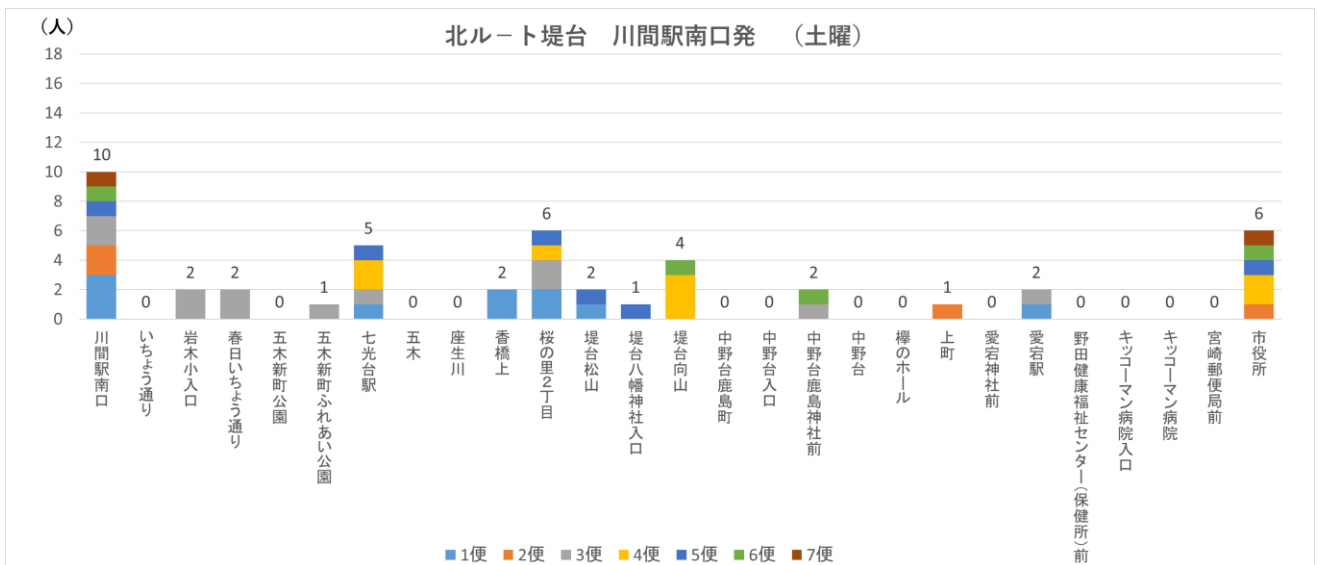
【北ルート堤台】(川間駅南口発)

①バス停別乗降者数

- 「愛宕駅」の乗降者数が最も多い
- 次いで「市役所」「川間駅南口」が多い



※キッコーマン病院は8便中2便が経由



※キッコーマン病院は経由なし

図 46 北ルート堤台 川間駅南口発 バス停・便別乗降客数

表 14 北ルート堤台 川間駅南口発（平日） バス停・便別乗降客数

バス停	1便	2便	3便	4便	5便	6便	7便	8便	合計
川間駅南口	0	4	2	2	1	1	0	0	10
いちょう通り	0	0	0	0	0	0	0	0	0
岩木小入口	0	2	0	0	0	1	1	1	5
春日いちょう通り	0	0	0	0	1	1	0	0	2
五木新町公園	0	1	0	1	0	0	0	0	2
五木新町ふれあい公園	0	0	0	0	0	0	0	0	0
七光台駅	0	0	1	0	0	3	1	0	5
五木	0	0	0	0	0	0	0	0	0
座生川	1	0	0	0	0	0	0	0	1
香橋上	0	0	0	0	0	2	0	0	2
桜の里2丁目	1	0	0	2	1	1	0	0	5
堤台松山	0	0	0	0	0	0	0	0	0
堤台八幡神社入口	0	1	1	0	0	0	1	0	3
堤台向山	1	1	0	0	0	0	0	0	2
中野台鹿島町	1	0	0	0	0	0	0	0	1
中野台入口	1	0	0	0	0	1	0	0	2
中野台鹿島神社前	1	2	0	0	0	0	0	1	4
中野台	0	1	0	0	0	0	0	0	1
櫛のホール	1	3	0	0	1	4	0	0	9
上町	0	0	0	2	0	0	1	0	3
愛宕神社前	0	2	0	1	0	1	0	0	4
愛宕駅	7	2	1	0	0	3	0	0	13
野田健康福祉センター （保健所）前	0	0	0	0	0	0	0	1	1
キッコーマン病院入口	0	0	0	0	0	0	0	0	0
キッコーマン病院	0	1	0	1	0	0	0	0	2
宮崎郵便局前	0	1	0	0	0	1	0	1	3
市役所	6	1	1	1	0	3	0	0	12
合計	20	22	6	10	4	22	4	4	92

表 15 北ルート堤台 川間駅南口発（土曜） バス停・便別乗降客数

バス停	1便	2便	3便	4便	5便	6便	7便	合計
川間駅南口	3	2	2	0	1	1	1	10
いちょう通り	0	0	0	0	0	0	0	0
岩木小入口	0	0	2	0	0	0	0	2
春日いちょう通り	0	0	2	0	0	0	0	2
五木新町公園	0	0	0	0	0	0	0	0
五木新町ふれあい公園	0	0	1	0	0	0	0	1
七光台駅	1	0	1	2	1	0	0	5
五木	0	0	0	0	0	0	0	0
座生川	0	0	0	0	0	0	0	0
香橋上	2	0	0	0	0	0	0	2
桜の里2丁目	2	0	2	1	1	0	0	6
堤台松山	1	0	0	0	1	0	0	2
堤台八幡神社入口	0	0	0	0	1	0	0	1
堤台向山	0	0	0	3	0	1	0	4
中野台鹿島町	0	0	0	0	0	0	0	0
中野台入口	0	0	0	0	0	0	0	0
中野台鹿島神社前	0	0	1	0	0	1	0	2
中野台	0	0	0	0	0	0	0	0
櫛のホール	0	0	0	0	0	0	0	0
上町	0	1	0	0	0	0	0	1
愛宕神社前	0	0	0	0	0	0	0	0
愛宕駅	1	0	1	0	0	0	0	2
野田健康福祉センター （保健所）前	0	0	0	0	0	0	0	0
キッコーマン病院入口	0	0	0	0	0	0	0	0
キッコーマン病院	0	0	0	0	0	0	0	0
宮崎郵便局前	0	0	0	0	0	0	0	0
市役所	0	1	0	2	1	1	1	6
合計	10	4	12	8	6	4	2	46

②バス停間乗降者数[全便合計]

- 川間駅南口、市役所を中心に広範囲から利用

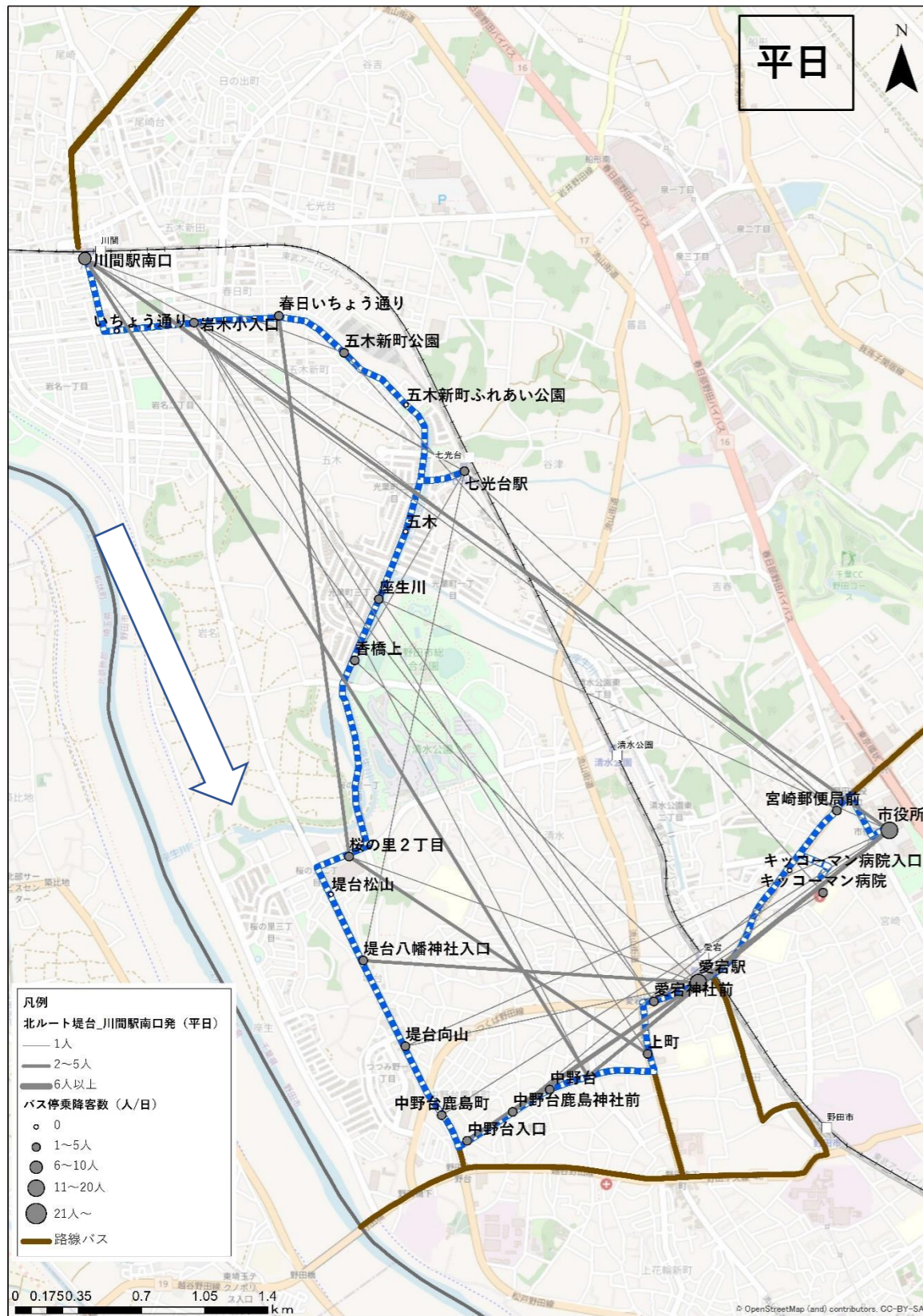


図 47 北ルート堤台 川間駅南口発(平日) OD 調査〔合計〕

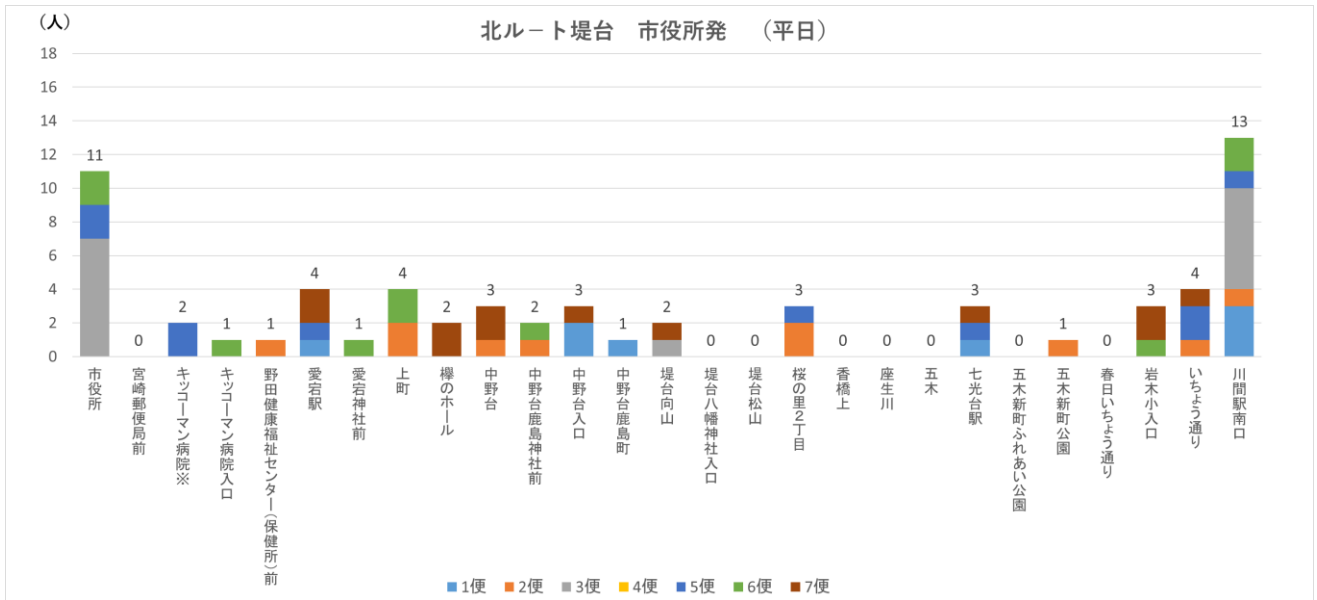


図 48 北ルート堤台 川間駅南口発(土曜) OD 調査〔合計〕

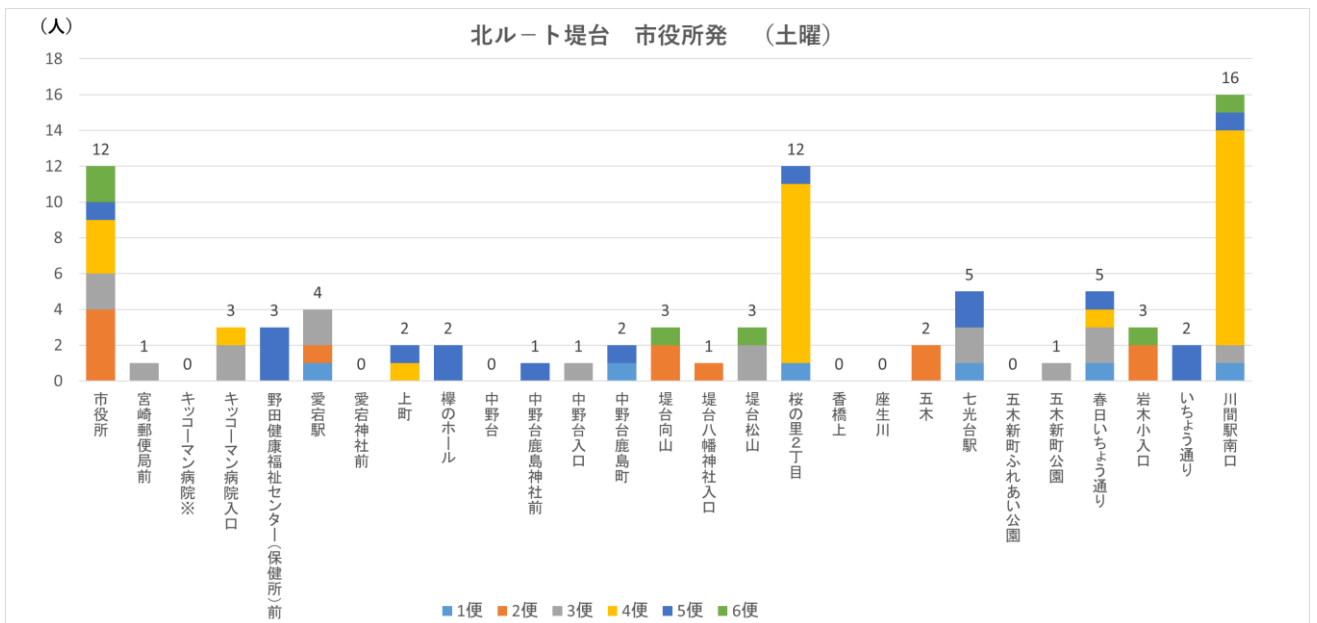
【北ルート堤台】(市役所発)

①バス停別乗降者数

- 「川間駅南口」の乗降者数が最も多い
- 次いで「市役所」「愛宕駅」「上町」「いちよう通り」が多い
- 土曜の利用のほうが多い



※キッコーマン病院は7便中2便が経由



※キッコーマン病院は経由なし

図 49 北ルート堤台 市役所発 バス停・便別乗降客数

表 16 北ルート堤台 市役所発（平日） バス停・便別乗降客数

バス停	1便	2便	3便	4便	5便	6便	7便	合計
市役所	0	0	7	0	2	2	0	11
宮崎郵便局前	0	0	0	0	0	0	0	0
キッコーマン病院	0	0	0	0	2	0	0	2
キッコーマン病院入口	0	0	0	0	0	1	0	1
野田健康福祉センター（保健所）前	0	1	0	0	0	0	0	1
愛宕駅	1	0	0	0	1	0	2	4
愛宕神社前	0	0	0	0	0	1	0	1
上町	0	2	0	0	0	2	0	4
櫛のホール	0	0	0	0	0	0	2	2
中野台	0	1	0	0	0	0	2	3
中野台鹿島神社前	0	1	0	0	0	1	0	2
中野台入口	2	0	0	0	0	0	1	3
中野台鹿島町	1	0	0	0	0	0	0	1
堤台向山	0	0	1	0	0	0	1	2
堤台八幡神社入口	0	0	0	0	0	0	0	0
堤台松山	0	0	0	0	0	0	0	0
桜の里2丁目	0	2	0	0	1	0	0	3
香橋上	0	0	0	0	0	0	0	0
座生川	0	0	0	0	0	0	0	0
五木	0	0	0	0	0	0	0	0
七光台駅	1	0	0	0	1	0	1	3
五木新町ふれあい公園	0	0	0	0	0	0	0	0
五木新町公園	0	1	0	0	0	0	0	1
春日いちょう通り	0	0	0	0	0	0	0	0
岩木小入口	0	0	0	0	0	1	2	3
いちょう通り	0	1	0	0	2	0	1	4
川間駅南口	3	1	6	0	1	2	0	13
合計	8	10	14	0	10	10	12	64

表 17 北ルート堤台 市役所発（土曜） バス停・便別乗降客数

バス停	1便	2便	3便	4便	5便	6便	合計
市役所	0	4	2	3	1	2	12
宮崎郵便局前	0	0	1	0	0	0	1
キッコーマン病院	0	0	0	0	0	0	0
キッコーマン病院入口	0	0	2	1	0	0	3
野田健康福祉センター（保健所）前	0	0	0	0	3	0	3
愛宕駅	1	1	2	0	0	0	4
愛宕神社前	0	0	0	0	0	0	0
上町	0	0	0	1	1	0	2
櫛のホール	0	0	0	0	2	0	2
中野台	0	0	0	0	0	0	0
中野台鹿島神社前	0	0	0	0	1	0	1
中野台入口	0	0	1	0	0	0	1
中野台鹿島町	1	0	0	0	1	0	2
堤台向山	0	2	0	0	0	1	3
堤台八幡神社入口	0	1	0	0	0	0	1
堤台松山	0	0	2	0	0	1	3
桜の里2丁目	1	0	0	10	1	0	12
香橋上	0	0	0	0	0	0	0
座生川	0	0	0	0	0	0	0
五木	0	2	0	0	0	0	2
七光台駅	1	0	2	0	2	0	5
五木新町ふれあい公園	0	0	0	0	0	0	0
五木新町公園	0	0	1	0	0	0	1
春日いちょう通り	1	0	2	1	1	0	5
岩木小入口	0	2	0	0	0	1	3
いちょう通り	0	0	0	0	2	0	2
川間駅南口	1	0	1	12	1	1	16
合計	6	12	16	28	16	6	84