

4/29 土・祝

7/17 月・祝

9:00 - 17:00

会場：野田市郷土博物館1階展示室
火曜日休館 入館無料

野田市郷土博物館・市民会館

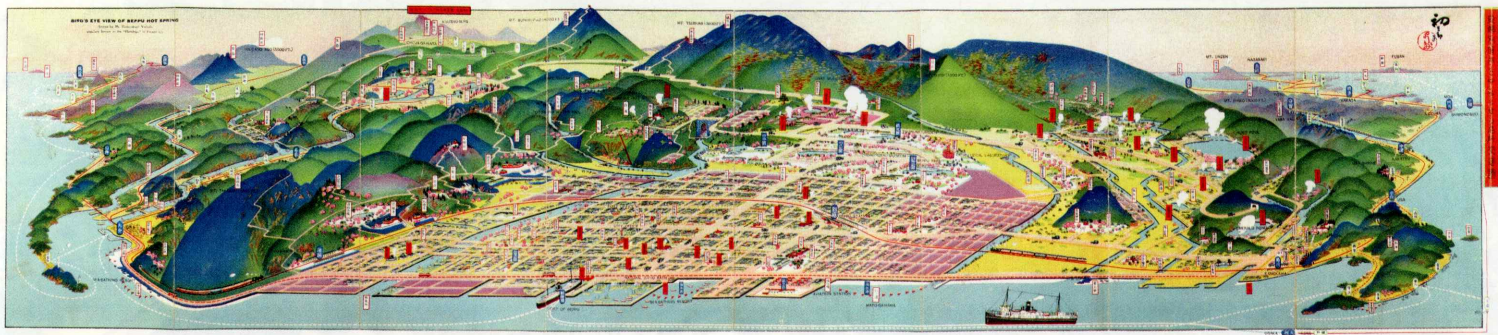
〒278-0037 千葉県野田市野田 370-8
Tel. 04-7124-6851 Fax. 04-7124-6866
E-mail info@noda-muse.jp <https://noda-muse.jp>

茂木浩介さんの
観光案内・沿線案内コレクション

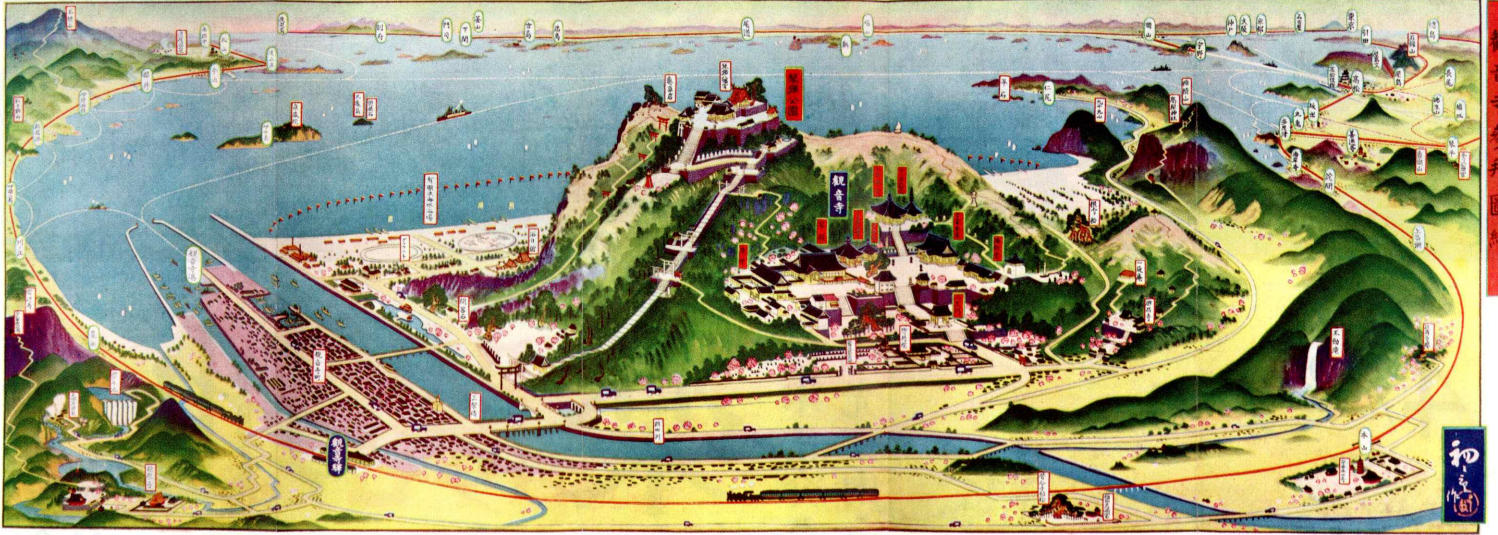
地図を眺める楽しみ

令和5年度企画展・
市民コレクション展





泉都別府市を中心とする名所交通図（「別府温泉遊覧案内」より）



観音寺参拝図絵（「讚岐観音寺御図絵」より）




「別府温泉遊覧案内」表紙



「讚岐観音寺御図絵」表紙

地図を眺めて、うきうき旅行気分



今回の市民コレクション展では、市内在住の地図コレクター・茂木浩介さんの観光案内・沿線案内コレクションをご紹介します。

ボーイスカウトの活動をきっかけに地図と出会い、地形図から鳥瞰図などへと蒐集の幅を広げていった浩介さん。主に大正～昭和期にかけて全国各地で発行され、横長の紙面にその土地の魅力がめいっぱい描かれた観光案内・沿線案内は、眺めているだけで楽しい気分させてくれるといいます。みなさんも素敵な地図の魅力を味わってみませんか。



茂木浩介 Kousuke Mogi

昭和32年（1957）、兵庫県生まれ。小学3年生のときに野田へ来てから、祖父母の影響でボーイスカウトに入ったことで5万分一地形図を見るようになり、地図を見ながら目的地にたどり着くことの楽しさを知る。さらに、父の蔵書にあった堀淳一著『地図の楽しみ』を読んで、地図の虜に。その後、全国各地の5万分1地形図の蒐集から、鉄道沿線案内、旅行案内へとその幅を広げていった。地図を眺めているといろんな発見があり、好奇心を掻き立てられるのが魅力。

イベント
開催！

コレクターと一緒に地図を眺めよう

日	時	／ 第1回…5月6日（土）10時～12時 第2回…6月10日（土）10時～12時	
場	所	／ 野田市市民会館 松竹梅の間	
案	内	／ 茂木浩介氏	
内	容	／ 展示では紹介できなかったコレクションを、コレクターと一緒に自由にご覧いただけます。	
参	加	費	／ 無料
申	込	方法	／ 当日、直接会場にお越しください。時間内は入退室自由です。

野田市郷土博物館・市民会館

〒278-0037 千葉県野田市野田 370-8
Tel. 04-7124-6851 Fax. 04-7124-6866
E-mail info@noda-muse.jp
https://noda-muse.jp

野田市郷土博物館で
ドグウのミミーが待ってるよ！



- 電車
東武野田線（東武アーバンパークライン）
『野田市駅』または『愛宕駅』下車 徒歩8分
- 車
常磐自動車道「柏IC」から約20分
※駐車場あり（30台、無料、ただし近隣施設と共用、バスは駐車できません）
- まめバス
北ルート清水、北ルート堤台、中ルート、南ルート愛宕駅、いずれも『上町』下車徒歩7分
南ルート愛宕駅、南ルート（循環）、いずれも『仲町』下車徒歩5分。

