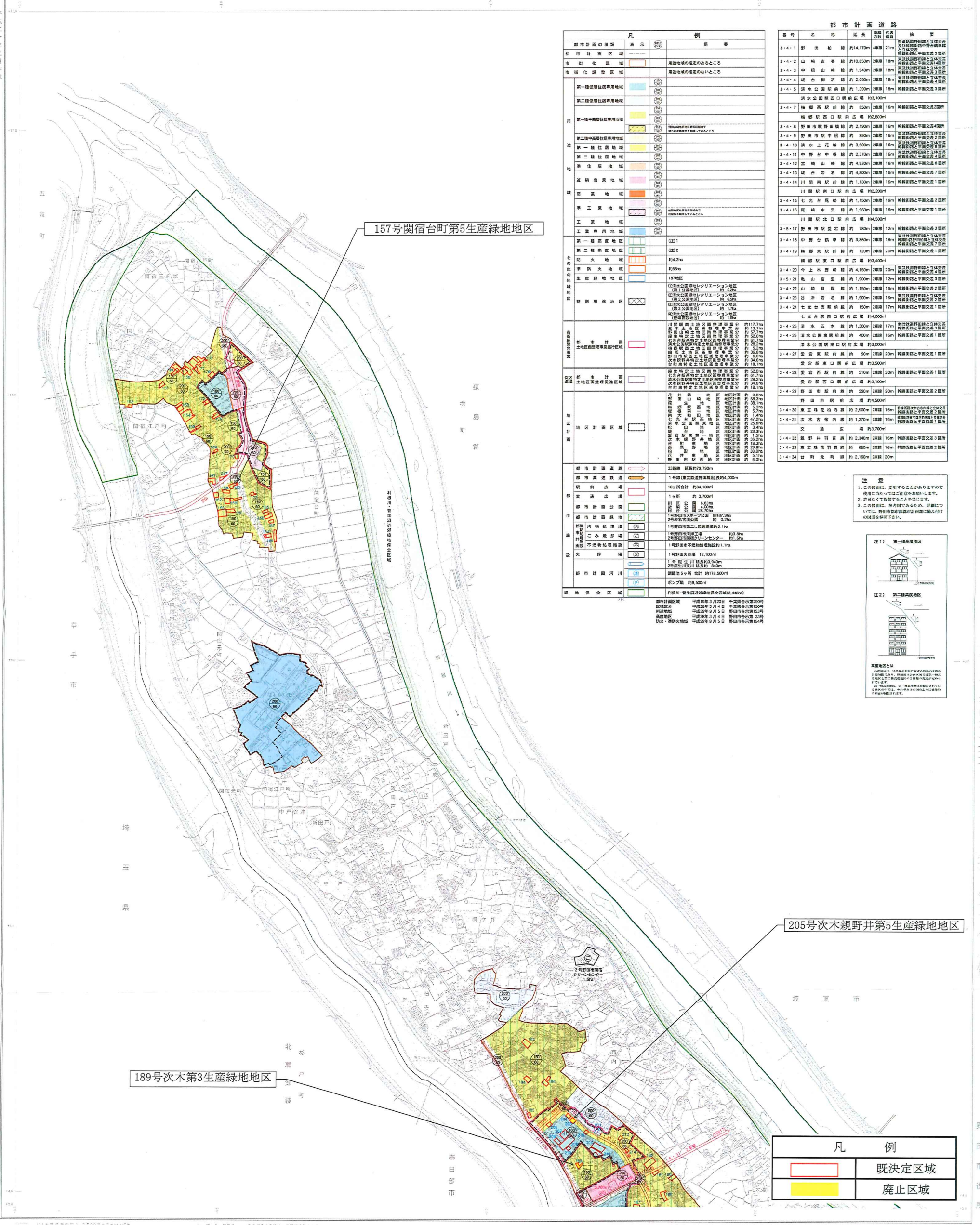


報告第1号

野田都市計画生産緑地地区の変更について（報告）



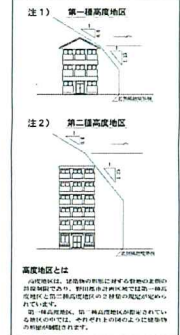
平成二十九年三月一日現在  
修正



都市計画の種類	表示	例	備考
都市計画区域	[Symbol]		用途地域の指定のあるところ
市街化調整区域	[Symbol]		用途地域の指定のないところ
第一種低層住居専用地域	[Symbol]		
第二種低層住居専用地域	[Symbol]		
第一種中高層住居専用地域	[Symbol]		
第二種中高層住居専用地域	[Symbol]		
第一種住居地域	[Symbol]		
第二種住居地域	[Symbol]		
準住居地域	[Symbol]		
近隣商業地域	[Symbol]		
商業地域	[Symbol]		
工業地域	[Symbol]		
工業専用地域	[Symbol]		
第一種高度地区	[Symbol]	[注]1	
第二種高度地区	[Symbol]	[注]2	
防火地域	[Symbol]	[注]3a	
準防火地域	[Symbol]	[注]3b	
生産緑地地区	[Symbol]	[注]4	
特別用途地区	[Symbol]	[注]5	
用途地域	[Symbol]	[注]6	
都市計画地区	[Symbol]	[注]7	
都市計画線	[Symbol]	[注]8	
都市計画道路	[Symbol]	[注]9	
都市計画公園	[Symbol]	[注]10	
都市計画河川	[Symbol]	[注]11	
緑地保全区域	[Symbol]	[注]12	

番号	名称	延長	幅員	備考
3-4-1	野田橋	約14,170m	4車線	21m
3-4-2	山崎橋	約10,850m	2車線	18m
3-4-3	中野山橋	約1,840m	2車線	18m
3-4-4	堤台橋	約2,050m	2車線	18m
3-4-5	清水公園駅前橋	約1,300m	2車線	18m
3-4-6	清水公園駅前橋	約1,100m	2車線	18m
3-4-7	梅郷駅前橋	約850m	2車線	16m
3-4-8	野田市駅前橋	約2,190m	2車線	16m
3-4-9	野田市駅前橋	約890m	2車線	16m
3-4-10	清水上花輪橋	約3,500m	2車線	16m
3-4-11	中野台中橋	約2,370m	2車線	16m
3-4-12	山崎山橋	約4,930m	2車線	16m
3-4-13	堤台橋	約4,800m	2車線	16m
3-4-14	川原橋	約1,130m	2車線	16m
3-4-15	七光台橋	約1,150m	2車線	16m
3-4-16	尾崎中橋	約1,560m	2車線	16m
3-4-17	川原橋	約94,500m	2車線	12m
3-4-18	中野台中橋	約780m	2車線	12m
3-4-19	梅郷駅前橋	約120m	2車線	20m
3-4-20	今上野橋	約4,150m	2車線	20m
3-4-21	山崎山橋	約1,900m	2車線	12m
3-4-22	山崎山橋	約1,150m	2車線	16m
3-4-23	津島橋	約1,900m	2車線	17m
3-4-24	七光台橋	約1,500m	2車線	16m
3-4-25	清水公園駅前橋	約1,300m	2車線	17m
3-4-26	清水公園駅前橋	約1,300m	2車線	17m
3-4-27	清水公園駅前橋	約90m	2車線	20m
3-4-28	梅郷駅前橋	約3,500m	2車線	20m
3-4-29	野田市駅前橋	約210m	2車線	20m
3-4-30	野田市駅前橋	約94,500m	2車線	20m
3-4-31	次木古内橋	約1,270m	2車線	18m
3-4-32	野田市駅前橋	約2,340m	2車線	16m
3-4-33	野田市駅前橋	約650m	2車線	16m
3-4-34	野田市駅前橋	約2,160m	2車線	20m

注意  
1. この図は、変更することがあり得るので、利用に当たっては注意をお願いします。  
2. 許可なく複製することを知じます。  
3. この図は、外資であるが、図面に付いては、野田市都市計画課に個人が行う複製を禁じます。



189号次木第3生産緑地地区

205号次木親野井第5生産緑地地区

凡 例	
[Red Box]	既決定区域
[Yellow Box]	廃止区域

1:10,000  
野田都市計画課  
平成29年10月31日印刷  
作成 野田都市計画課

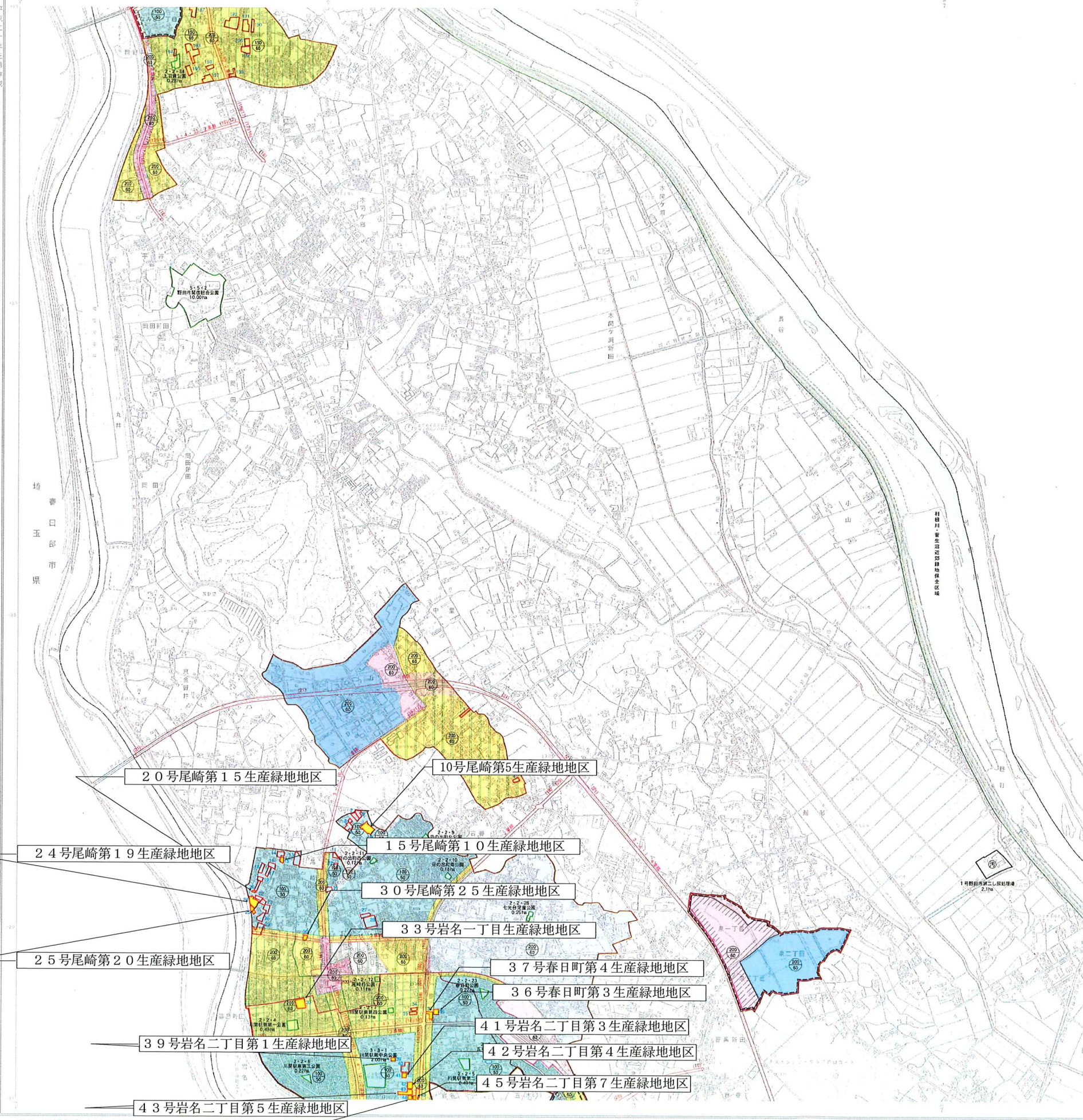


# 野田都市計画図 2

1:10,000

平成二十九年三月一日現在  
 野田都市計画部  
 都市計画課

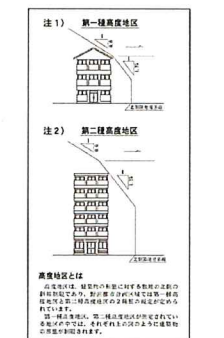
株式会社バスク調製



凡例		例	
都市計画区域	表示	表示	表示
都市計画区域	表示	表示	表示
市街化区域	表示	表示	表示
市街化調整区域	表示	表示	表示
第一種低層住居専用地域	表示	表示	表示
第二種低層住居専用地域	表示	表示	表示
第一種中高層住居専用地域	表示	表示	表示
第二種中高層住居専用地域	表示	表示	表示
第一種住居地域	表示	表示	表示
第二種住居地域	表示	表示	表示
準住居地域	表示	表示	表示
近郊前面地域	表示	表示	表示
商業地域	表示	表示	表示
準工業地域	表示	表示	表示
工業地域	表示	表示	表示
工業専用地域	表示	表示	表示
第一種高度地区	表示	表示	表示
第二種高度地区	表示	表示	表示
防火地域	表示	表示	表示
準防火地域	表示	表示	表示
生産緑地地区	表示	表示	表示
特別用途地区	表示	表示	表示
都市計画道路	表示	表示	表示
都市計画線	表示	表示	表示
都市計画河川	表示	表示	表示
緑地保全区域	表示	表示	表示

都市計画道路		例	
3-4-1	野田橋線	約14,170m	4車線 21m
3-4-2	山崎宮線	約10,830m	2車線 18m
3-4-3	中野山線	約1,930m	2車線 18m
3-4-4	尾崎線	約2,650m	2車線 18m
3-4-5	清水公園駅前線	約1,390m	2車線 18m
3-4-6	清水公園駅前線	約3,100m	2車線 18m
3-4-7	野田駅前線	約850m	2車線 16m
3-4-8	野田駅前線	約2,190m	2車線 16m
3-4-9	野田駅前線	約890m	2車線 16m
3-4-10	清水上尾線	約3,500m	2車線 16m
3-4-11	中野山線	約2,370m	2車線 16m
3-4-12	山崎宮線	約4,930m	2車線 16m
3-4-13	尾崎線	約4,800m	2車線 16m
3-4-14	川崎駅前線	約1,130m	2車線 16m
3-4-15	七光台線	約1,150m	2車線 16m
3-4-16	尾崎線	約1,900m	2車線 16m
3-4-17	野田駅前線	約780m	2車線 12m
3-4-18	中野山線	約3,600m	2車線 18m
3-4-19	野田駅前線	約120m	2車線 20m
3-4-20	野田駅前線	約3,400m	2車線 20m
3-4-21	山崎宮線	約1,900m	2車線 12m
3-4-22	山崎宮線	約1,150m	2車線 16m
3-4-23	尾崎線	約1,500m	2車線 16m
3-4-24	七光台線	約150m	2車線 17m
3-4-25	清水公園駅前線	約1,300m	2車線 17m
3-4-26	清水公園駅前線	約400m	2車線 16m
3-4-27	野田駅前線	約80m	2車線 20m
3-4-28	野田駅前線	約210m	2車線 20m
3-4-29	野田駅前線	約290m	2車線 20m
3-4-30	野田駅前線	約2,900m	2車線 16m
3-4-31	野田駅前線	約1,230m	2車線 16m
3-4-32	野田駅前線	約2,340m	2車線 16m
3-4-33	野田駅前線	約650m	2車線 16m
3-4-34	野田駅前線	約2,160m	2車線 20m

注意  
 1. この図面は、変更することがありますので、  
 使用に当たっては最新のものをお願いします。  
 2. 許可なく複製することを禁じます。  
 3. この図面は、都市計画図であり、詳細につ  
 いては、野田都市計画部都市計画課に問い  
 合わせをお願いします。



凡例	
既決定区域	表示
廃止区域	表示

- 20号尾崎第15生産緑地地区
- 10号尾崎第5生産緑地地区
- 24号尾崎第19生産緑地地区
- 15号尾崎第10生産緑地地区
- 30号尾崎第25生産緑地地区
- 33号岩名一丁目生産緑地地区
- 25号尾崎第20生産緑地地区
- 37号春日町第4生産緑地地区
- 36号春日町第3生産緑地地区
- 39号岩名二丁目第1生産緑地地区
- 41号岩名二丁目第3生産緑地地区
- 42号岩名二丁目第4生産緑地地区
- 43号岩名二丁目第5生産緑地地区
- 44号岩名二丁目第6生産緑地地区
- 45号岩名二丁目第7生産緑地地区

1:10,000



