

議案第 6 号

野田市道路線の認定について

野田市道路線を下記のとおり認定したいので、道路法（昭和27年法律第180号）第8条第2項の規定により、議会の議決を求める。

記

調書

整理 番号	路線番号	路線名	起	点	重要な 経過地
			終	点	
1	41152	東部41152号線	柳沢新田字庚申塚54番7地先		
			柳沢新田字庚申塚54番155地先		
2	51192	南部51192号線	桜台字往還東通1082番1地先		
			桜台字往還東通1079番9地先		

令和5年6月9日提出

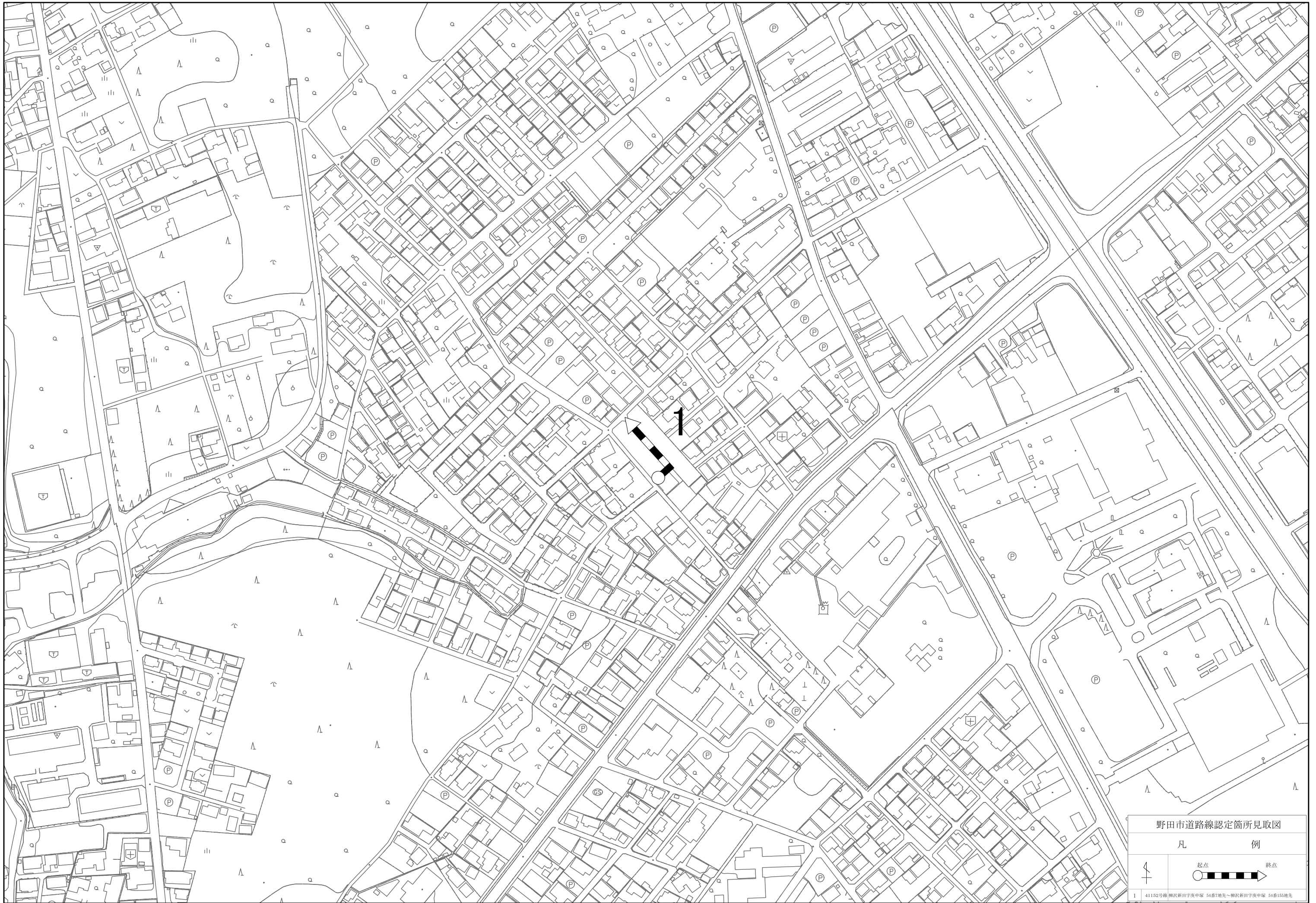
野田市長 鈴木 有

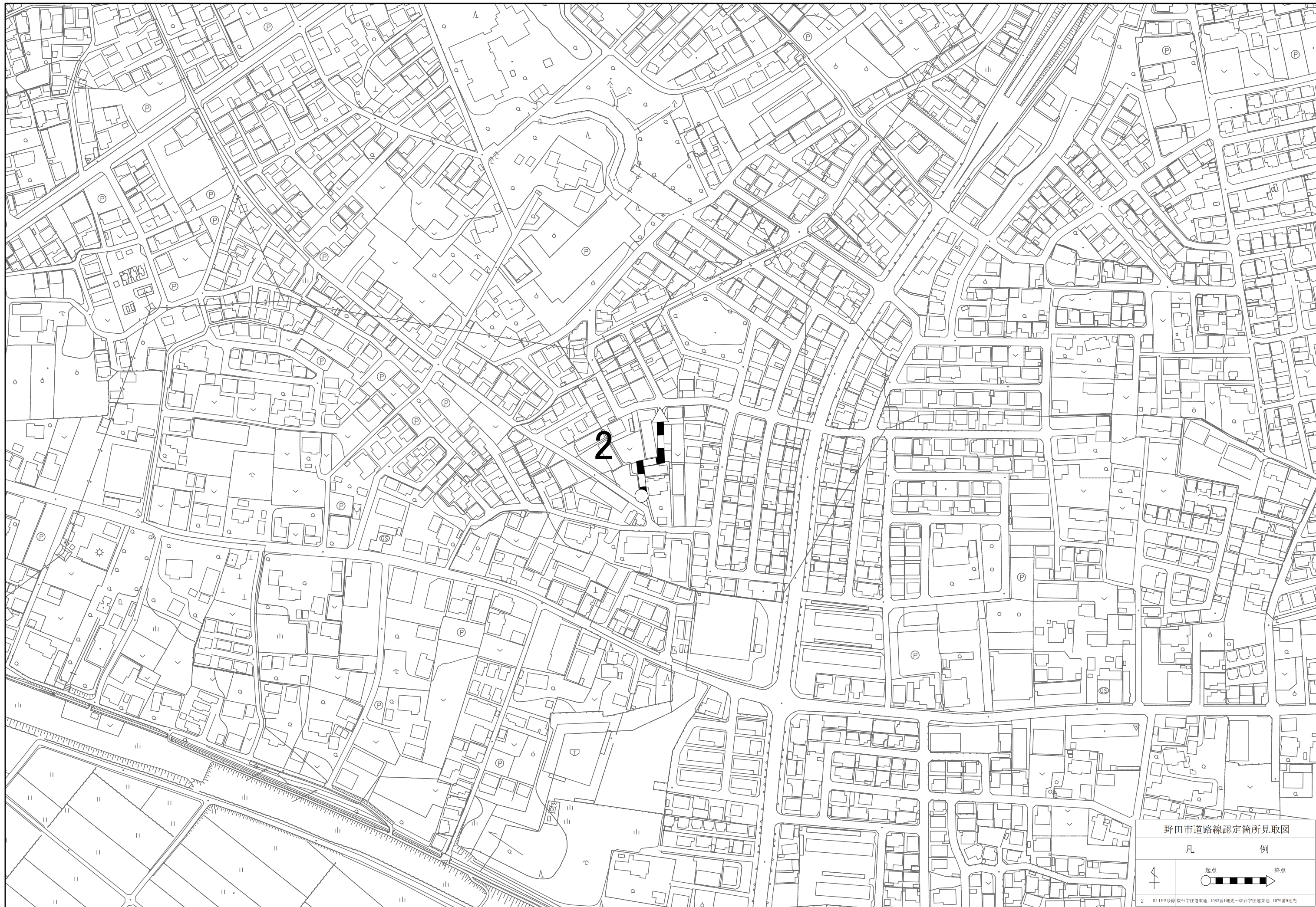
## 提案理由

路線整理のため、認定しようとするものである。

参考資料（認定）

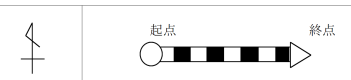
整理 番号	路 線 名	起 点	幅員最大(最小)	備 考
		終 点	総延長 m	
1	東部41152号線	柳沢新田字庚申塚54番7地先	4.0 (4.0)	
		柳沢新田字庚申塚54番155地先	65.5	
2	南部51192号線	桜台字往還東通1082番1地先	4.0 (3.0)	
		桜台字往還東通1079番9地先	86.7	





野田市道路線認定箇所見取図

凡 例



2 51192号線 桜台字往還東通 1082番1地先～桜台字往還東通 1079番9地先