

議案第 11 号

野田市道路線の認定について

野田市道路線を下記のとおり認定したいので、道路法（昭和27年法律第180号）第8条第2項の規定により、議会の議決を求める。

記

調書

整理 番号	路線番号	路線名	起	点	重要な 経過地
			終	点	
1	13197	川間13197号線	蕃昌新田字今和泉290番2地先		
			船形字今泉300番地先		
2	51193	南部51193号線	山崎字上宿1605番32地先		
			山崎字上宿1605番32地先		
3	52321	南部52321号線	山崎字上里1068番27地先		
			山崎字上里1068番39地先		
4	82409	関中82409号線	桐ヶ作字下原429番3地先		
			親野井字東久保155番3地先		

令和5年11月28日提出

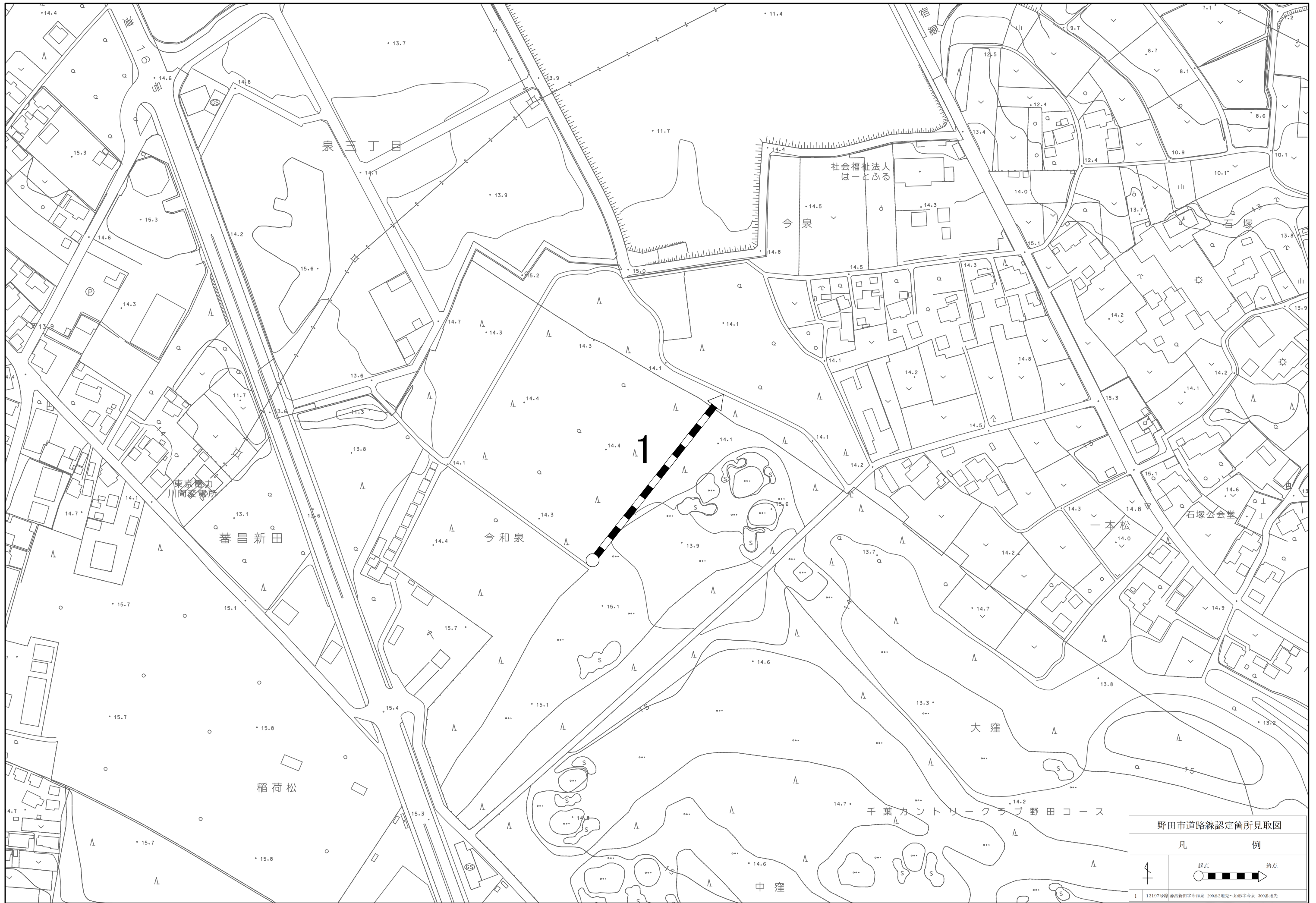
野田市長 鈴木 有

提案理由

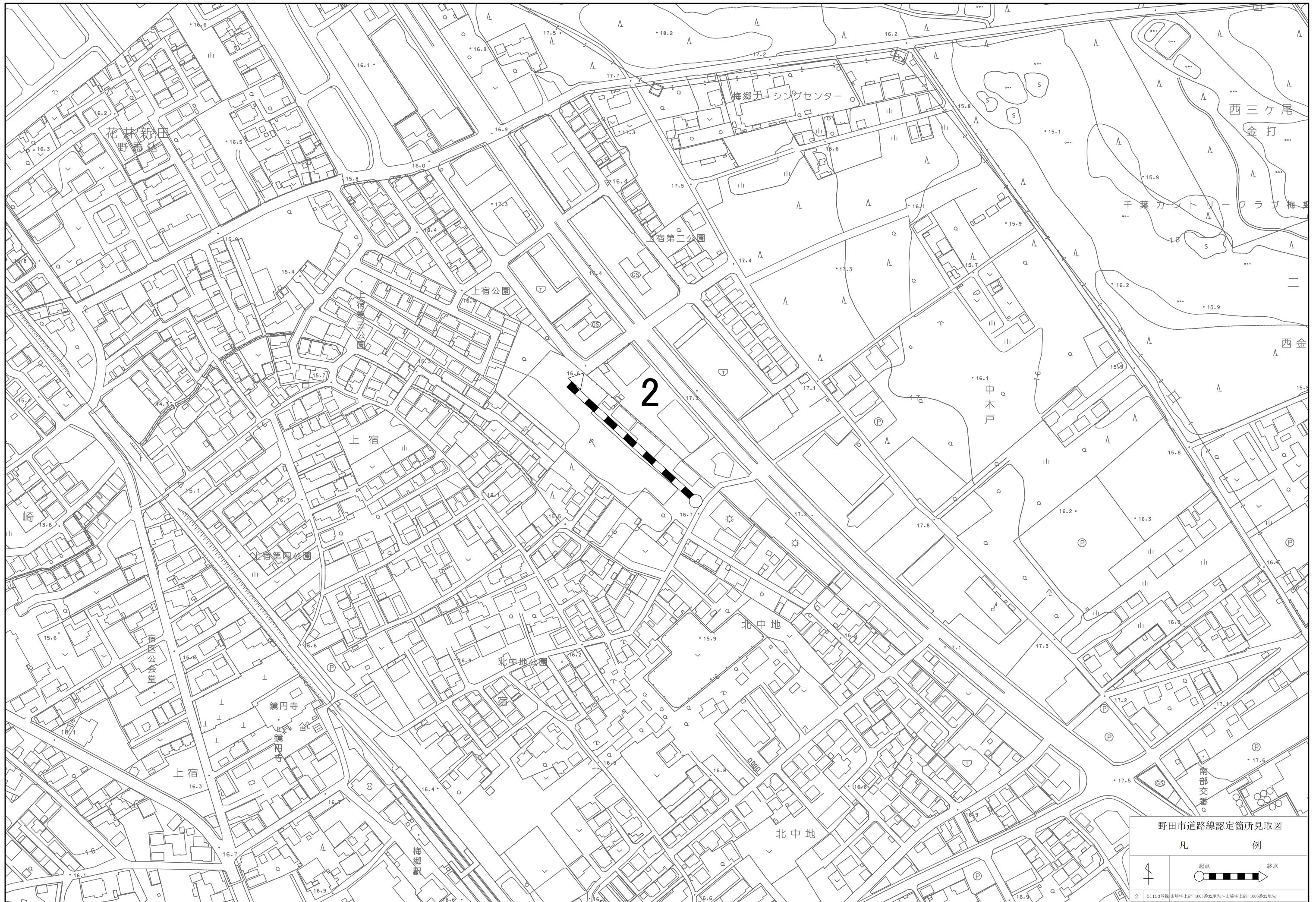
路線整理のため、認定しようとするものである。

参考資料（認定）

整理 番号	路 線 名	起 点	幅員最大(最小)	備 考
		終 点	総延長 m	
1	川間 1 3 1 9 7 号線	蕃昌新田字今和泉 2 9 0 番 2 地先	4.0 (4.0)	
		船形字今泉 3 0 0 番地先	162.2	
2	南部 5 1 1 9 3 号線	山崎字上宿 1 6 0 5 番 3 2 地先	6.0 (6.0)	
		山崎字上宿 1 6 0 5 番 3 2 地先	147.7	
3	南部 5 2 3 2 1 号線	山崎字上里 1 0 6 8 番 2 7 地先	8.0 (5.0)	
		山崎字上里 1 0 6 8 番 3 9 地先	233.7	
4	関中 8 2 4 0 9 号線	桐ヶ作字下原 4 2 9 番 3 地先	4.6 (4.5)	
		親野井字東久保 1 5 5 番 3 地先	265.8	





野田市道路線認定箇所見取図	
凡 例	
↑	
+	
1	13197号線 蕃昌新田今和泉 290番2地先～船形今泉 300番地先



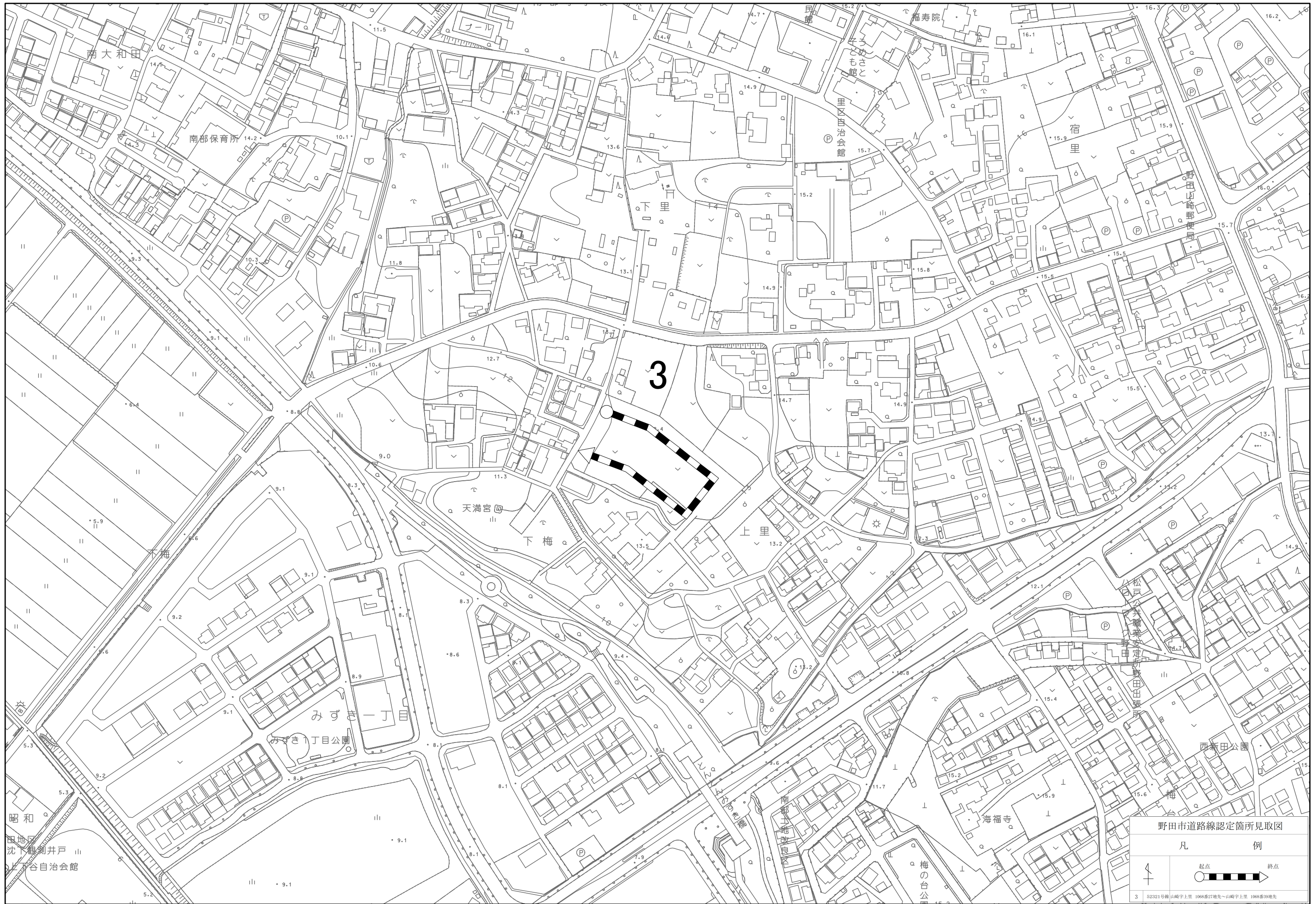
野田市道路線認定箇所見取図

凡 例

起点 終点

2 51193号線 山崎字上宿 1605番32地先～山崎字上宿 1605番32地先

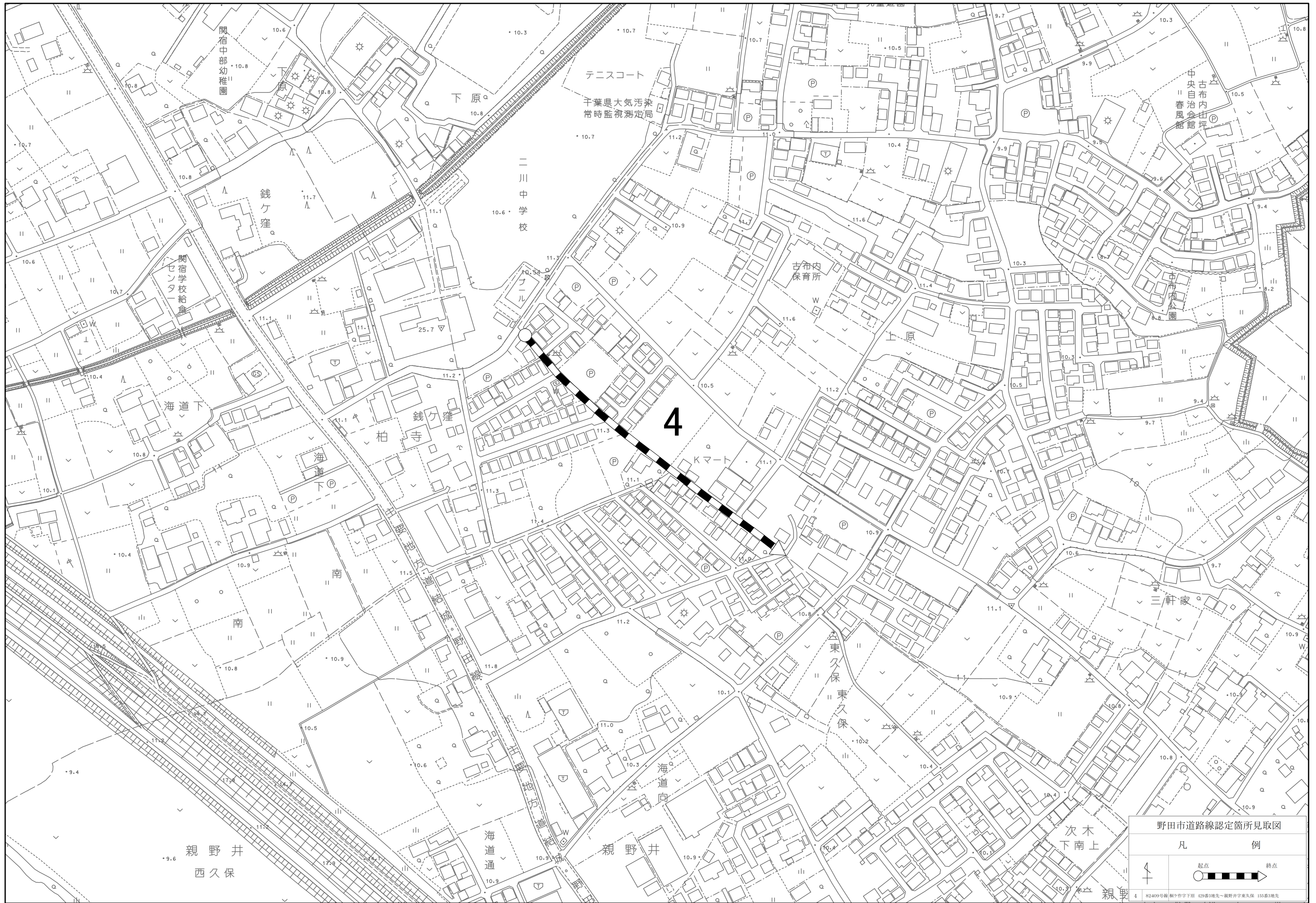


野田市道路線認定箇所見取図

凡 例

起点 終点

52321号線 山崎字上里 1068番27地先～山崎字上里 1068番39地先



野田市道路線認定箇所見取図

凡		例	
↑		↑	
○		○	
→		→	

82409号線 親野井字下原 429番3地先～親野井字東久保 155番3地先