

議案第 12 号

野田市道路線の廃止について

野田市道路線を下記のとおり廃止したいので、道路法（昭和27年法律第180号）第10条第3項の規定により、議会の議決を求める。

記

調書

整理 番号	路線番号	路線名	起	点	重要な 経過地
			終	点	
1	12048	川間12048号線	中里字水久保763番地先		
			中里字水久保773番1地先		
2	31273	中央31273号線	中野台字沼付1123番1地先		
			清水字岩名作1034番8地先		
3	82294	関中82294号線	古布内字上原1554番3地先		
			古布内字上原1539番2地先		
4	93471	関南93471号線	木間ヶ瀬字下羽貫2196番地先		
			木間ヶ瀬字下羽貫2186番地先		

令和5年11月28日提出

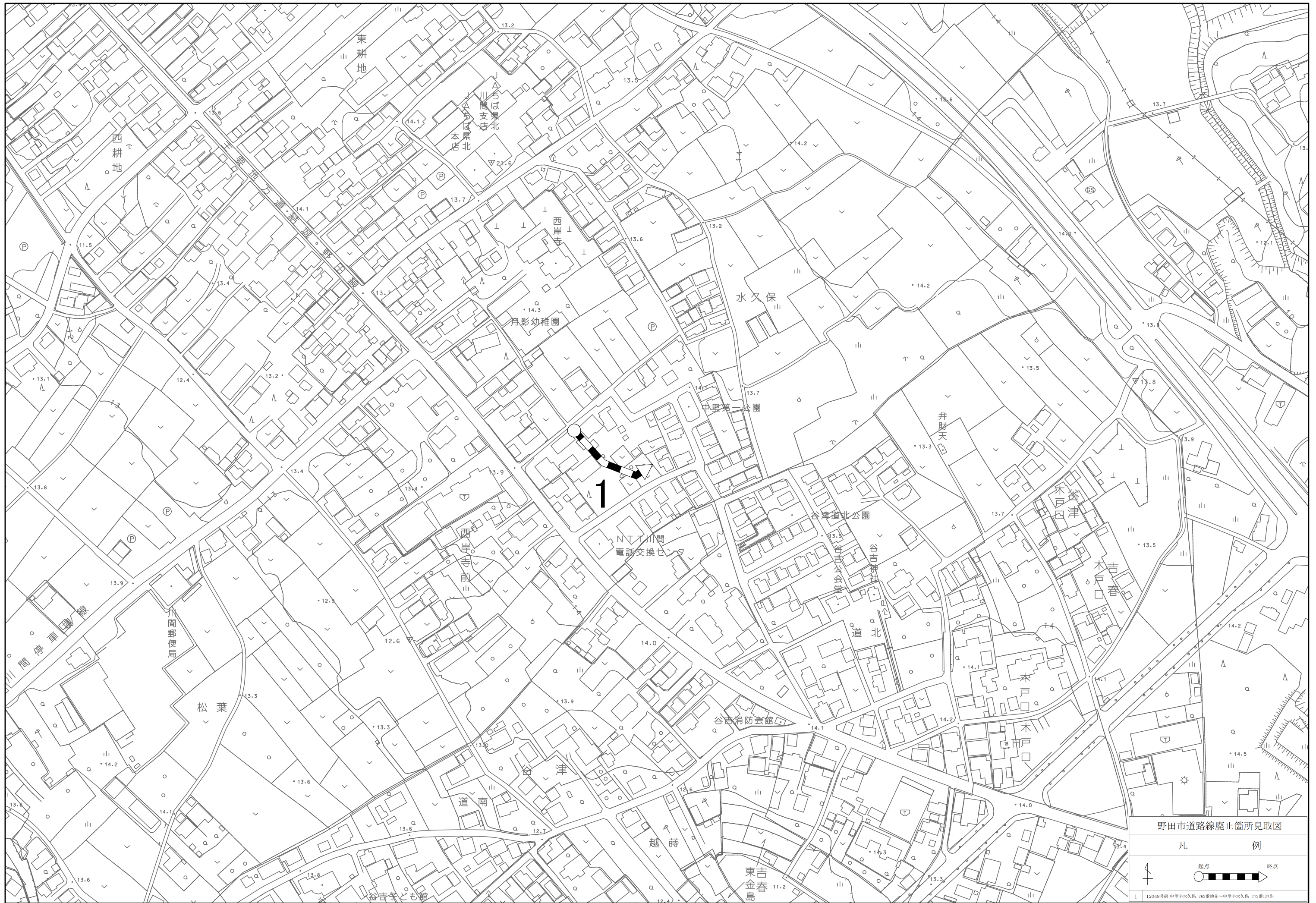
野田市長 鈴木 有

提案理由

路線整理のため、廃止しようとするものである。

参考資料（廃止）

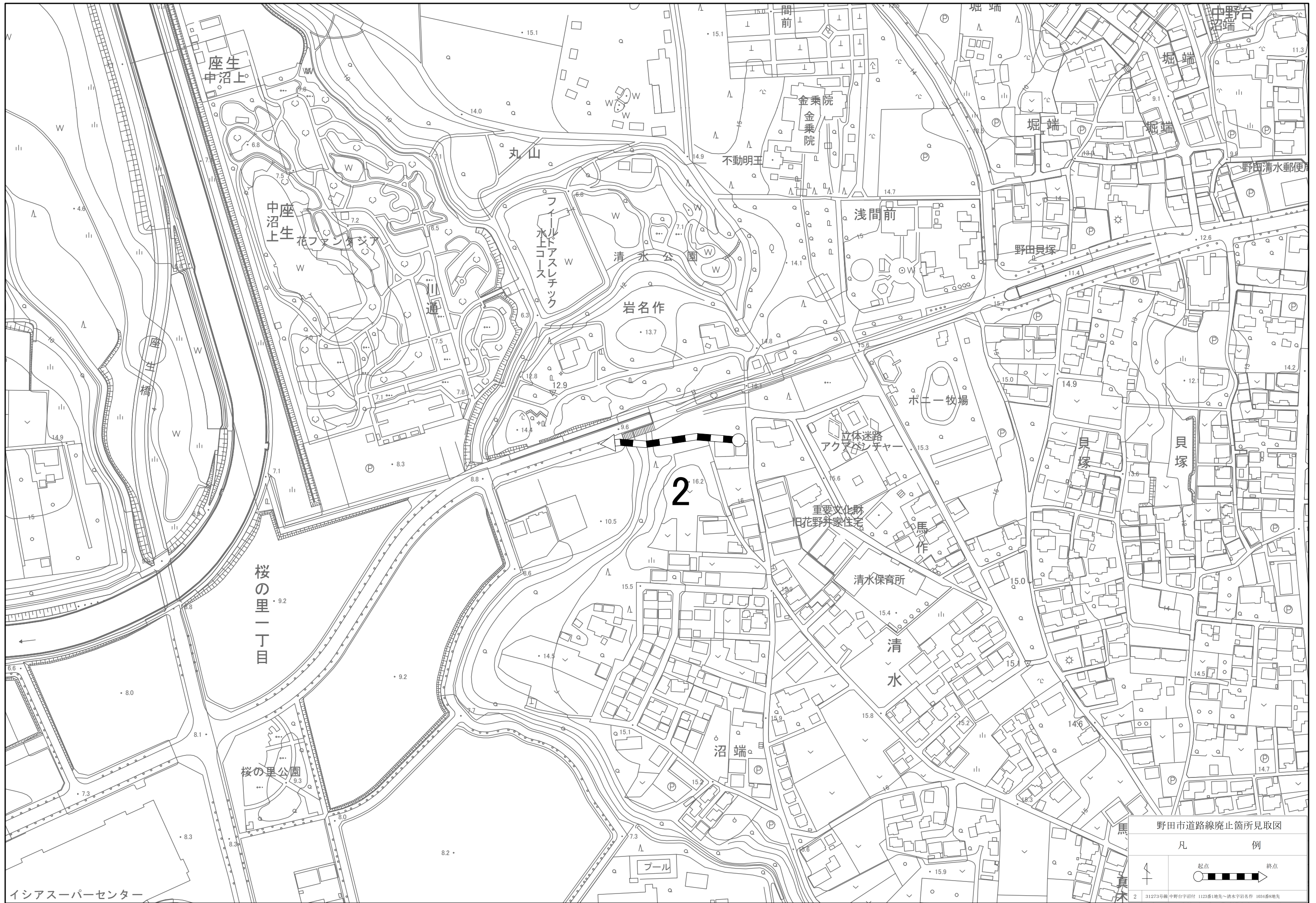
整理 番号	路 線 名	起 点	幅員最大(最小)	備 考
		終 点	総延長 m	
1	川間 1 2 0 4 8 号線	中里字水久保 7 6 3 番地先	1.8 (1.0)	
		中里字水久保 7 7 3 番 1 地先	78.9	
2	中央 3 1 2 7 3 号線	中野台字沼付 1 1 2 3 番 1 地先	2.0 (1.2)	
		清水字岩名作 1 0 3 4 番 8 地先	119.8	
3	関中 8 2 2 9 4 号線	古布内字上原 1 5 5 4 番 3 地先	5.0 (3.6)	
		古布内字上原 1 5 3 9 番 2 地先	352.0	
4	関南 9 3 4 7 1 号線	木間ヶ瀬字下羽貫 2 1 9 6 番地先	2.8 (2.4)	
		木間ヶ瀬字下羽貫 2 1 8 6 番地先	148.9	



野田市道路線廃止箇所見取図

凡 例

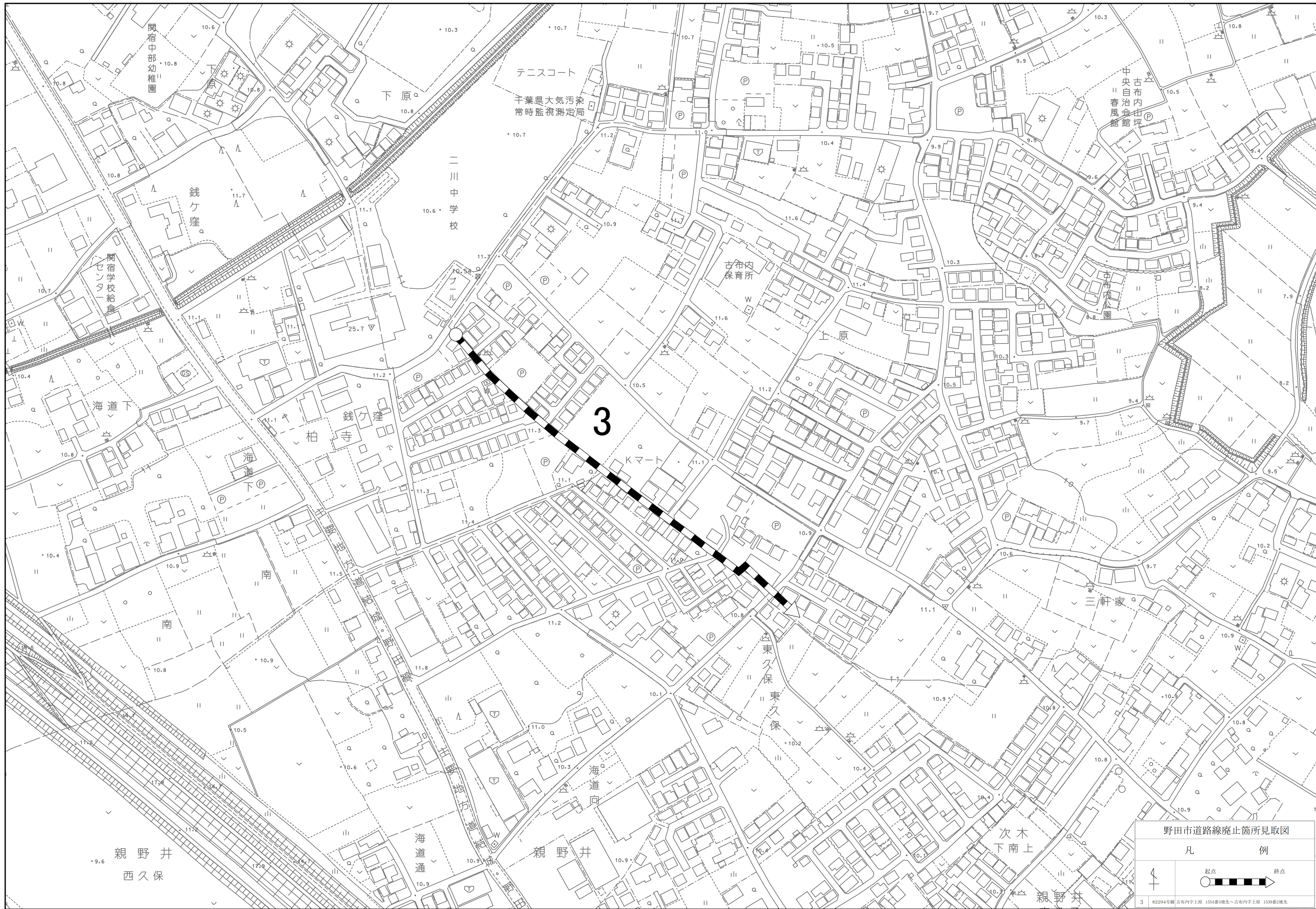




野田市道路線廃止箇所見取図

凡 例	
	北
	起点 終点

2 31273号線 中野台字沼付 1123番1地先～清水字岩名作 1034番8地先



野田市道路線廃止箇所見取図

凡例

起点 終点

3 82294号線 古布内上原 154番3地先～古布内上原 1539番2地先



野田市道路線廃止箇所見取図

凡 例

