

洪水時の避難行動 に関する説明会

令和6年3月

防災安全課

真備 陵南高等学校

吉備真備駅

真備中学

- ・ 国道486号
- ・ 井原鉄道

まきび支援学校

高馬川



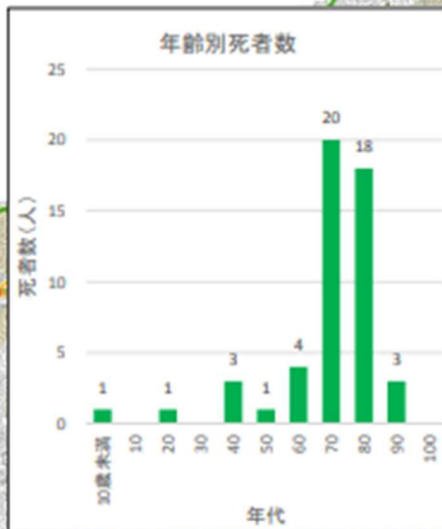
小田川



小田川(倉敷市真備町)では、**洪水浸水想定区域と実際の浸水範囲がほぼ一致**にもかかわらず、**51名が死亡**。特に死者の**約8割が70歳以上**。

<凡例>

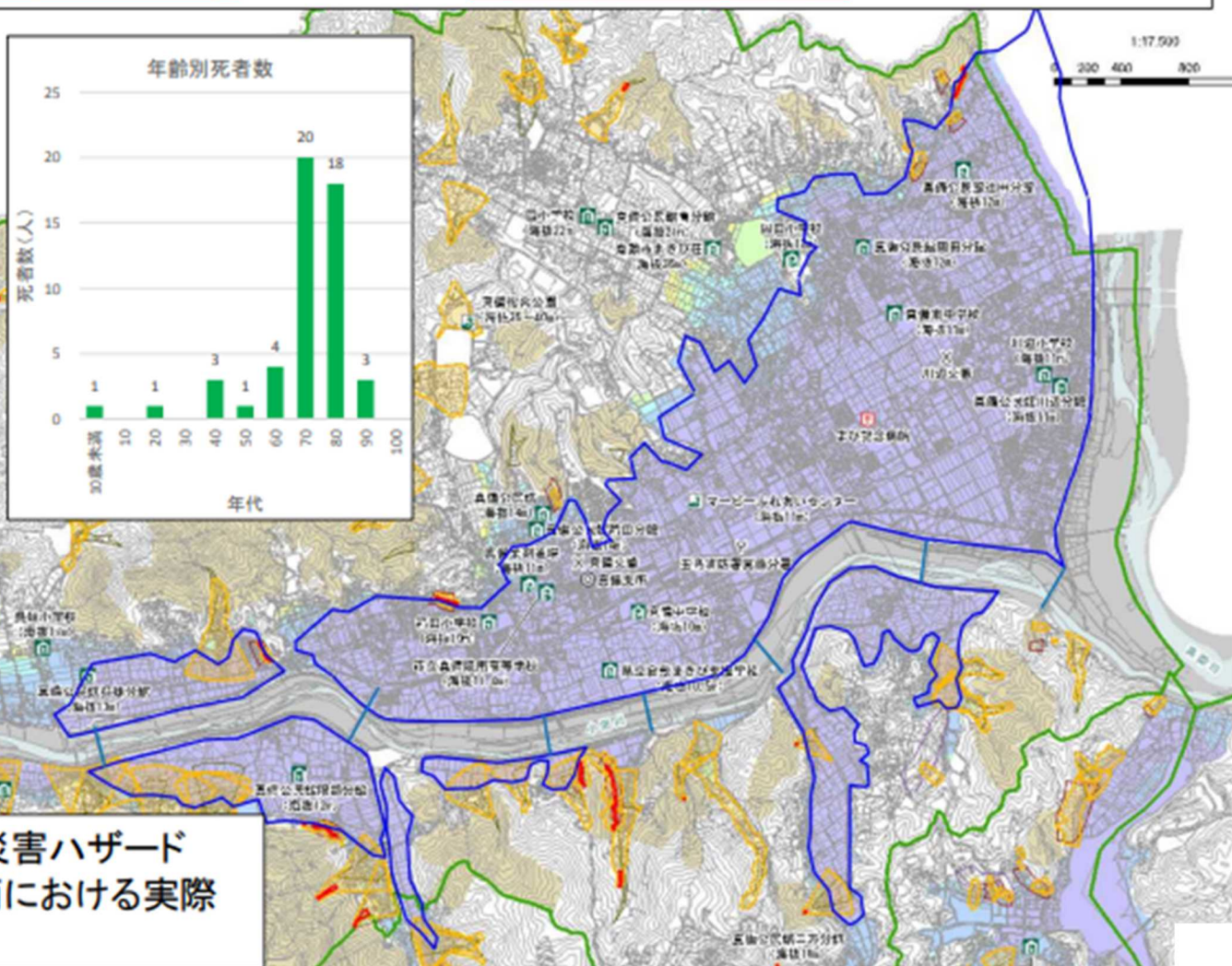
- 土砂災害特別警戒区域
- 土砂災害警戒区域
- 急傾斜地崩壊危険箇所
- 土石流危険渓流(氾濫想定範囲)
- 地すべり危険箇所
- 山地災害危険地区
- 浸水深5.0m以上の区域
- 浸水深2.0m以上5.0m未満の区域
- 浸水深1.0m以上2.0m未満の区域
- 浸水深0.5m以上1.0m未満の区域
- 浸水深0.5m未満の区域



<凡例>

- 浸水範囲 (H30.7洪水)
- ※国土地理院作成の浸水推定図より複写

※倉敷市の洪水・土砂災害ハザードマップにH30年7月豪雨における実際の浸水範囲を加筆



年度	平成27年	令和2年	令和3年		令和5年		
月	11月		5月	1月	4月	8月	10月
内容	水防法改正	地域防災計画の修正	災害対策基本法改正	内閣府参事官通知	貸切バス事業者 と協定締結	第1回防災会議	第2回防災会議
概要	洪水ハザードマップが見直され、浸水想定が50cmを超える避難所の指定を解除	立ち退き避難が必要な居住者等にのみ立ち退きの指示が可能	風水害の場合に想定浸水水位以上の階などを避難所として開設する場合の留意事項が示される。	市として災害時の輸送力が向上	新たな避難施設確保の考え方についての方針の基に地域防災計画を一部修正		
対応等	風水害対応の避難所が55か所から21か所に減少となる。	法律上も屋内安全確保という避難行動の選択肢が広がる。	浸水想定区域内の避難所の活用が可能となる。	輸送力を踏まえた避難要領を検討	浸水想定区域内の避難所を再指定し、 避難者の収容人数確保と避難行動の選択肢を拡充		

①

自宅等



● 避難情報の発令の有無にかかわらず浸水しない安全な地域への避難

「早めの分散避難、自主避難」

市が推奨する
避難行動

※ 本来、浸水想定区域内から立ち退き避難すべきところ、再指定した浸水想定区域内の避難所に避難すればよいという誤解を生ずる可能性があるため、市として推奨する避難行動を明確にした。

②

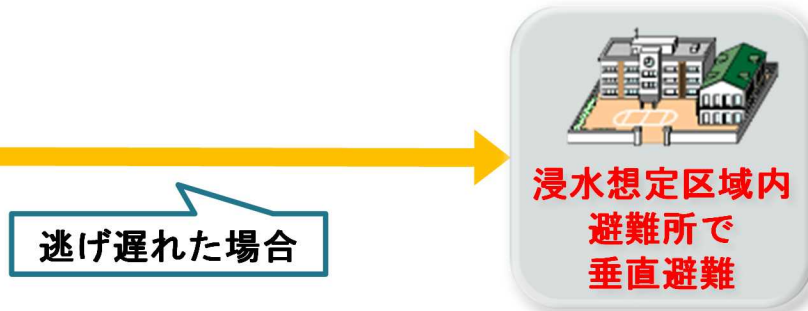
自宅等



自宅からの避難が遅れた場合バス輸送が終了している可能性があるため、市として推奨する避難行動としない。

③

自宅等



状況により緊急安全確保または、それに近い行動となるため、市として推奨する避難行動ではない。

近年でも全国的に避難しない人が存在する中、緊急安全確保可能な最後の逃げ場としても使用

①

自宅等



知人宅、ホテル等



浸水想定区域外
避難所

● 避難情報の発令の有無にかかわらず浸水しない安全な地域への避難

「早めの分散避難、自主避難」

市が推奨する 避難行動

※ 本来、浸水想定区域内から立ち退き避難すべきところ、再指定した浸水想定区域内の避難所に避難すればよいという誤解を生ずる可能性があるため、市として推奨する避難行動を明確にした。

①に該当する指定避難所

- ・ 野田市立北部中学校
- ・ 野田市立宮崎小学校
- ・ 野田市立東部小学校
- ・ 千葉県立野田看護専門学校
- ・ 野田市立南部中学校
- ・ 東京理科大学
- ・ 野田市立福田第一小学校
- ・ 野田市立七光台小学校
- ・ 野田市立第二中学校
- ・ 東葛飾教育事務所東葛飾研修所
- ・ 野田市職業訓練センター(さわやかワークのだ)
- ・ 野田市立南部小学校
- ・ 木野崎農業構造改善センター
- ・ 野田市立福田第二小学校
- ・ 野田市立柳沢小学校
- ・ 野田市立東部中学校
- ・ 野田市立山崎小学校
- ・ 野田市立福田中学校

①に該当する指定避難所のうち要配慮者優先避難所

- ・ 野田市東部公民館
- ・ 野田市南部梅郷公民館
- ・ 野田市福田公民館
- ・ 野田市南コミュニティセンター(南出張所、南コミュニティ会館)



②に該当する指定避難所

- ・ 千葉県立関宿城博物館
- ・ 野田市立関宿小学校
- ・ 野田市立二川中学校
- ・ 野田市関宿中央公民館
- ・ 野田市立木間ヶ瀬中学校
- ・ 野田市関宿総合公園(体育館)
- ・ 野田市川間公民館
- ・ 船形多世代交流センター
- ・ 千葉県立野田中央高等学校
- ・ 野田市立北部小学校
- ・ 野田市立清水台小学校
- ・ 野田市生涯学習センター(樺のホール)
- ・ 野田市関宿公民館
- ・ 野田市立二川小学校
- ・ 野田市関宿複合センター
- ・ 野田市関宿保健センター
- ・ 野田市立木間ヶ瀬小学校
- ・ 千葉県立関宿高校
- ・ 野田市立川間中学校
- ・ 野田市立岩木小学校
- ・ 野田市立岩名中学校
- ・ 野田市総合公園(体育館)
- ・ 野田市立第一中学校
- ・ 野田市立中央小学校
- ・ 野田市立関宿中学校
- ・ 野田市二川公民館
- ・ 野田市いちいのホール
- ・ 野田市立関宿中央小学校
- ・ 野田市木間ヶ瀬公民館
- ・ 野田市立川間小学校
- ・ 野田市立尾崎小学校
- ・ 野田市北コミュニティセンター
- ・ 野田市北部公民館
- ・ 千葉県立清水高校
- ・ 野田市立みずき小学校
- ・ 野田市立二ツ塚小学校

③

自宅等

逃げ遅れた場合



近年でも全国的に避難しない人が存在する中、緊急安全確保可能な最後の逃げ場としても使用

状況により緊急安全確保または、それに近い行動となるため、市として推奨する避難行動ではない。

③に該当する指定避難所

- ・ 野田市立関宿中学校
- ・ 野田市立木間ヶ瀬中学校
- ・ 野田市立川間中学校
- ・ 野田市立岩木小学校
- ・ 野田市立岩名中学校
- ・ 野田市立第一中学校
- ・ 野田市生涯学習センター（櫨のホール）
- ・ 野田市いちいのホール
- ・ 野田市立木間ヶ瀬小学校
- ・ 野田市立尾崎小学校
- ・ 野田市北コミュニティセンター
- ・ 野田市立北部小学校
- ・ 野田市立中央小学校
- ・ 野田市立関宿中央小学校
- ・ 野田市立川間小学校
- ・ 船形多世代交流センター
- ・ 千葉県立野田中央高等学校
- ・ 千葉県立清水高校
- ・ 野田市立二ツ塚小学校

※ すでに浸水が発生し、近くの避難所へ行くことも危険と判断される場合は、自宅などで少しでも高い場所へ避難してください

災害から身を守るために（お願い）

◆ 災害から、自分自身や家族の生命・財産を守るためには、自分自身や家族で防災に取り組むことが必要です。

「自分（家族）の身は自分（家族）で守る」との考えのもと日頃から災害に対する準備をお願いします。

○避難先・避難経路の確認

○マイ・タイムラインの作成

○家族同士での災害時の連絡手段

○食料、飲料水、医薬品等の備蓄・確保など

※ 洪水の恐れがある場合に浸水想定区域外（浸水しない区域）にお住まいの方は在宅での避難をお願いします。
但し、在宅での避難が不安な方は、迷わず避難所に避難してください。