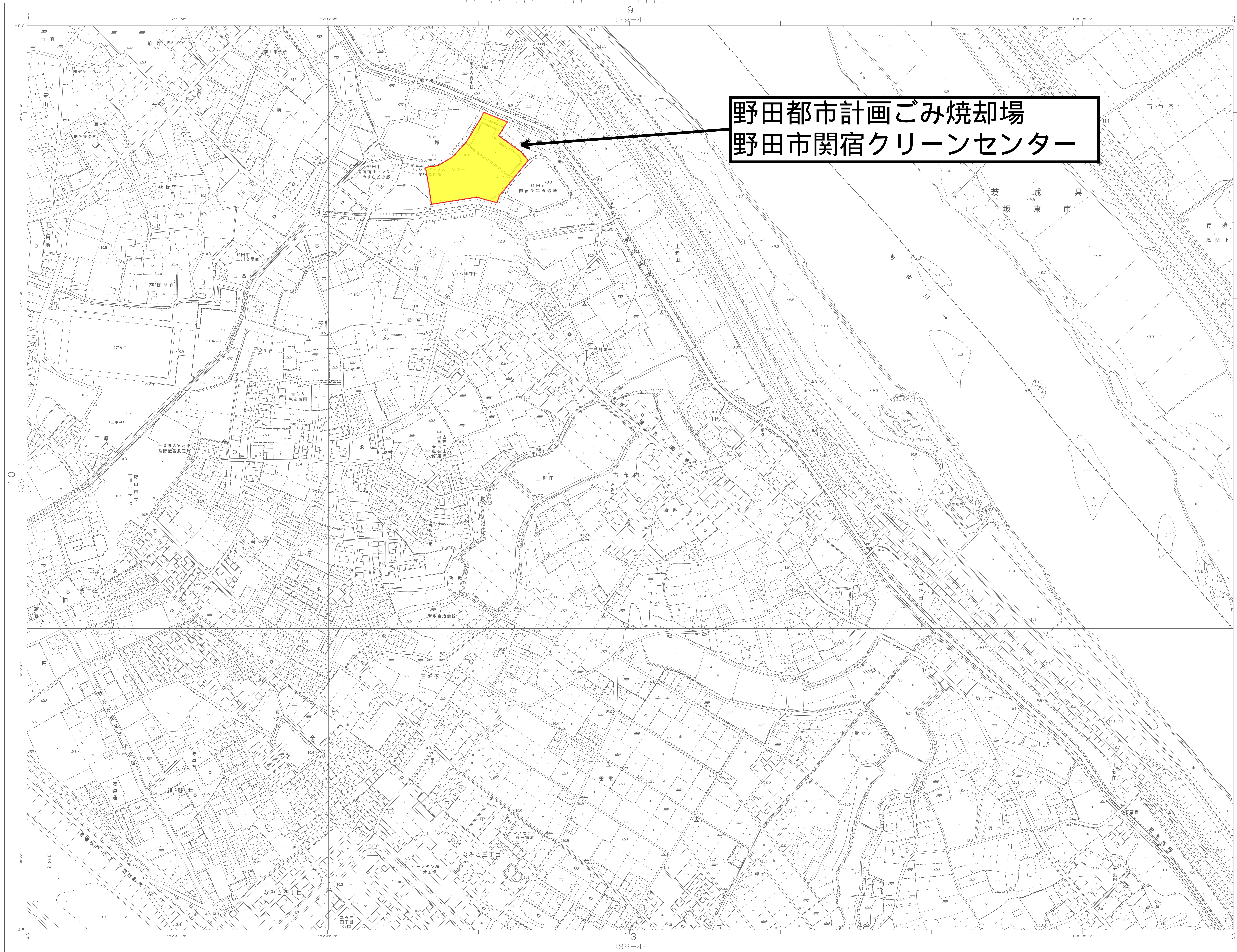


計画図

1 : 2,500

| X-JD 89-2



平成18年測量
平成25年一部修正
平成27年一部修正
令和6年修正

1.	(1)	平	成	2	3	年	1	月	丹	影	空	中	写	真	画
2.	(2)	平	成	2	3	年	1	月	丹	影	空	中	写	真	画
3.	平	成	2	5	年	1	2	月	丹	影	空	中	写	真	画
4.	平	成	2	5	年	1	2	月	丹	影	空	中	写	真	画
5.	令	和	4	年	1	2	月	丹	影	空	中	写	真	画	像
6.	令	和	4	年	1	2	月	丹	影	空	中	写	真	画	像

平面直角座標値は、世界測地系による。

この調査成果は、国土地理院長の助言を受けて得たものである。
(助言番号) 平18 国土地 第76号

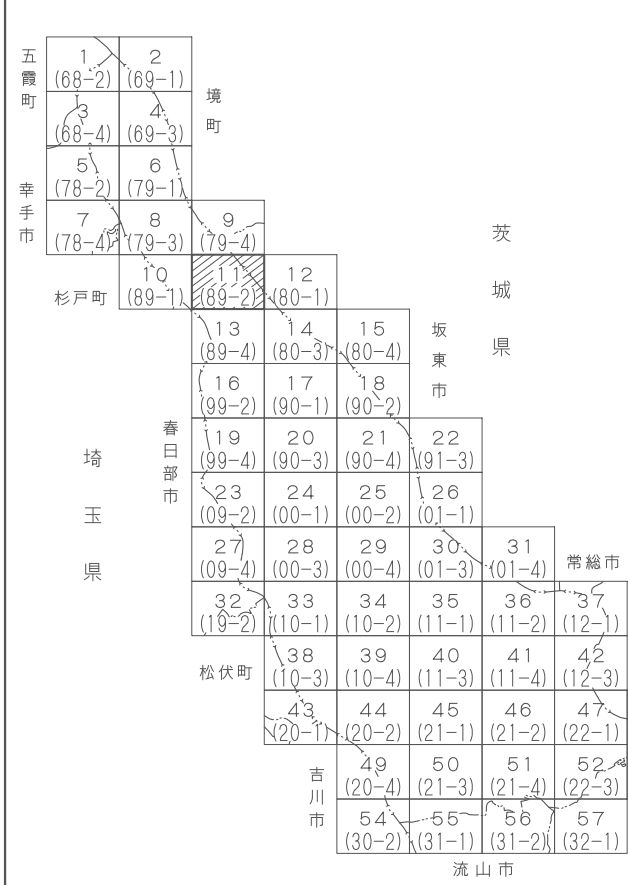
この調査成果は、国土地理院長の助言を受けて得たものである。
(助言番号) 平24 国土地 第643号

この調査成果は、国土地理院長の助言を受けて得たものである
(助言番号) 平20 国土地 第517号

この調査成果は、国土地理院長の助言を受けて得たものである。
(助言番号) 令5 国土地 第690号

計 画 機 関 野 田 市
作 業 機 関 株 式 会 社 パ ス コ

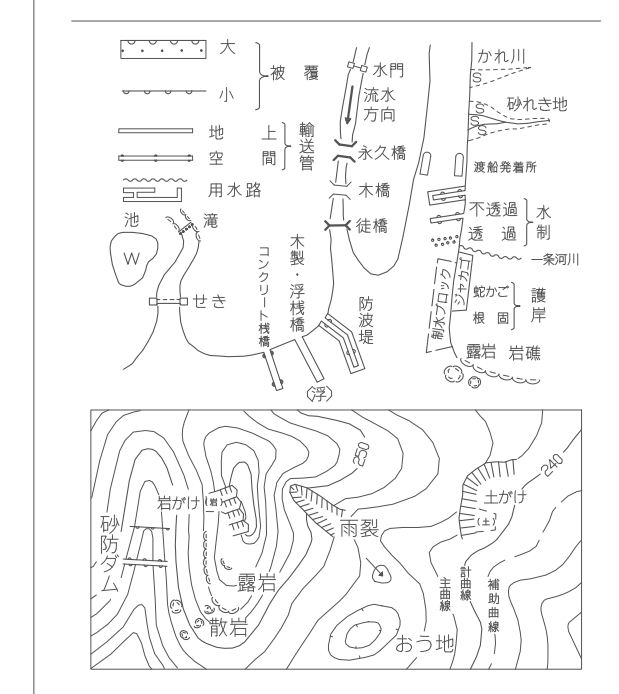
11 (IX-JD 89-2)



記 号		十 第
	普通建物	△ 37.2
	堅ろう建物	△ 42.0
	普通非燃舎	▽ 33.6
	堅ろう非燃舎	△ 25.3

[illegible][illegible]

田	田	○	その他の 農用地	山	荒地
田	田	●	山	山	
▽	畑	…	芝地	▽	はげ草地
▽					
▽	ひとくさげ地	○	広葉樹林	▽	シの地
▽					
▽	桑園	△	針葉樹林	▽	やし類 雑草林
▽		△		▽	
△	茶園	▽	竹林	▽	ハイアツ ブナ密
△		▽		▽	
△	果樹園	▽	園地	△	湿地



座標系は平成14年国土交通省告示第9号の
規定による第Ⅹ座標系
投影は横メルカトル図法
図郭に表示してある座標値はキロメートル単位
方眼は0.5キロメートル間隔
図郭に表示してある経緯度目盛りは10秒間隔
高さの基準は東京湾の平均海面

IX-JD 89-2

11 / 57

凡 例

既決定区域

廢止区域

