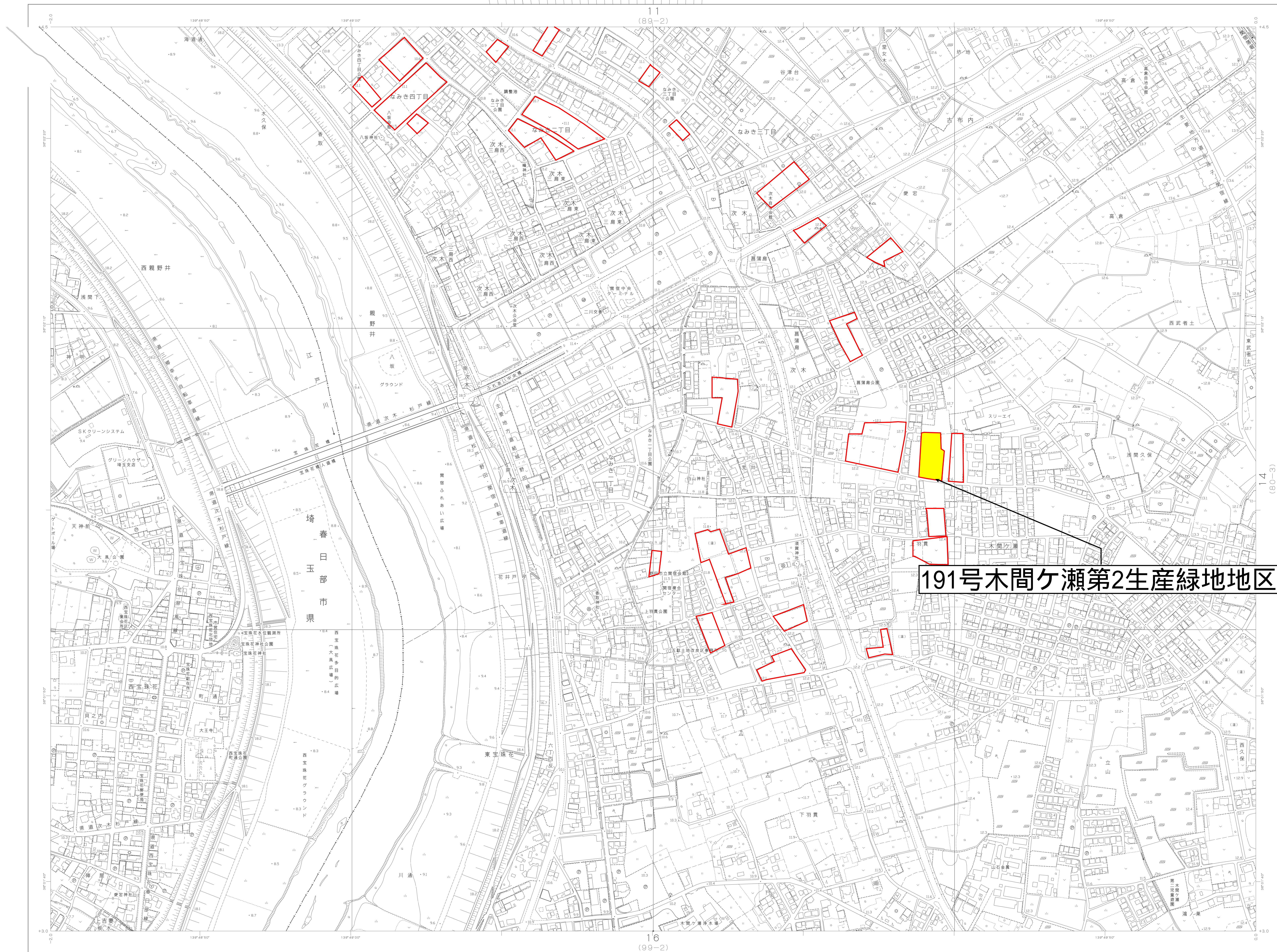


図 画 計

1 : 2,500

IX-JD 89-4



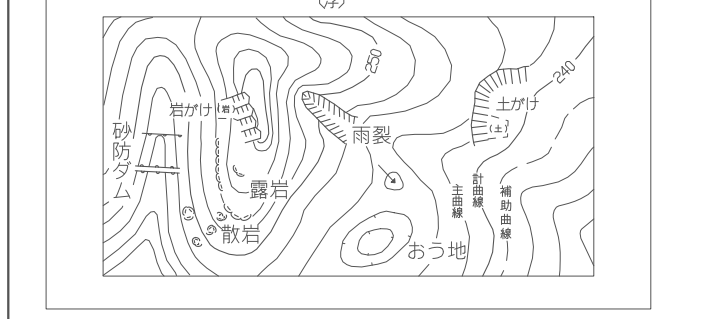
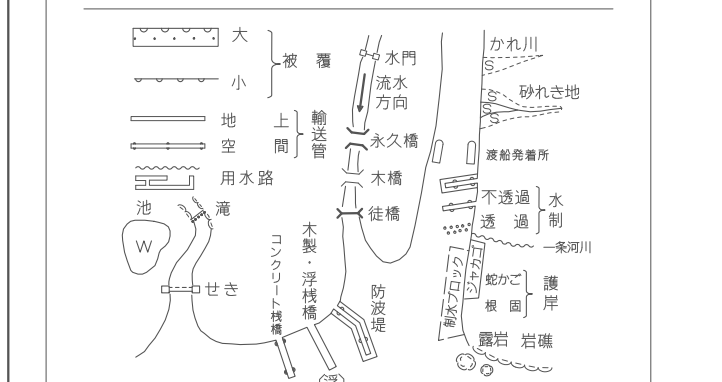
13 (IX-JD 89-4)

[illegible]

記

[illegible]

山		山	○	そのほか 御木道	山	寛 地
▽		知	○	芝 地	山	
▽		知	…	芝 地	▽	はいり地
▽		むとうきび路	○	芝 地	▽	しの地
▽		桑 田	△ △	針 葉 林 針 葉 林	▽	やしん林
△		新 田	▽	竹 林	*	グレイム ノミ果
△		栗樹園	▽	闊 葉 林	△	灌 地



座標系は平成14年国土交通省告示第9号の
規定による第Ⅹ座標系
投影は横メルカトル図法
図郭に表示してある座標値はキロメートル単位
方面は0.5キロメートル間隔
図郭に表示してある経緯度目盛りは10秒間隔
高さの基準は東京海平均海面
等高線の間隔は2メートル

IX-JD 89-4

13 / 57

計 画 機 関 野 田 市
作 業 機 関 株 式 会 社 バ ス コ

凡 例	
	既決定区域
	廃止区域

4