地番区域	野　田　市　尾　崎　台	番号		縮尺	1/2000	精度区分		座標系番号又は記号		作製年月日	平成７年12月25日

総　括　図

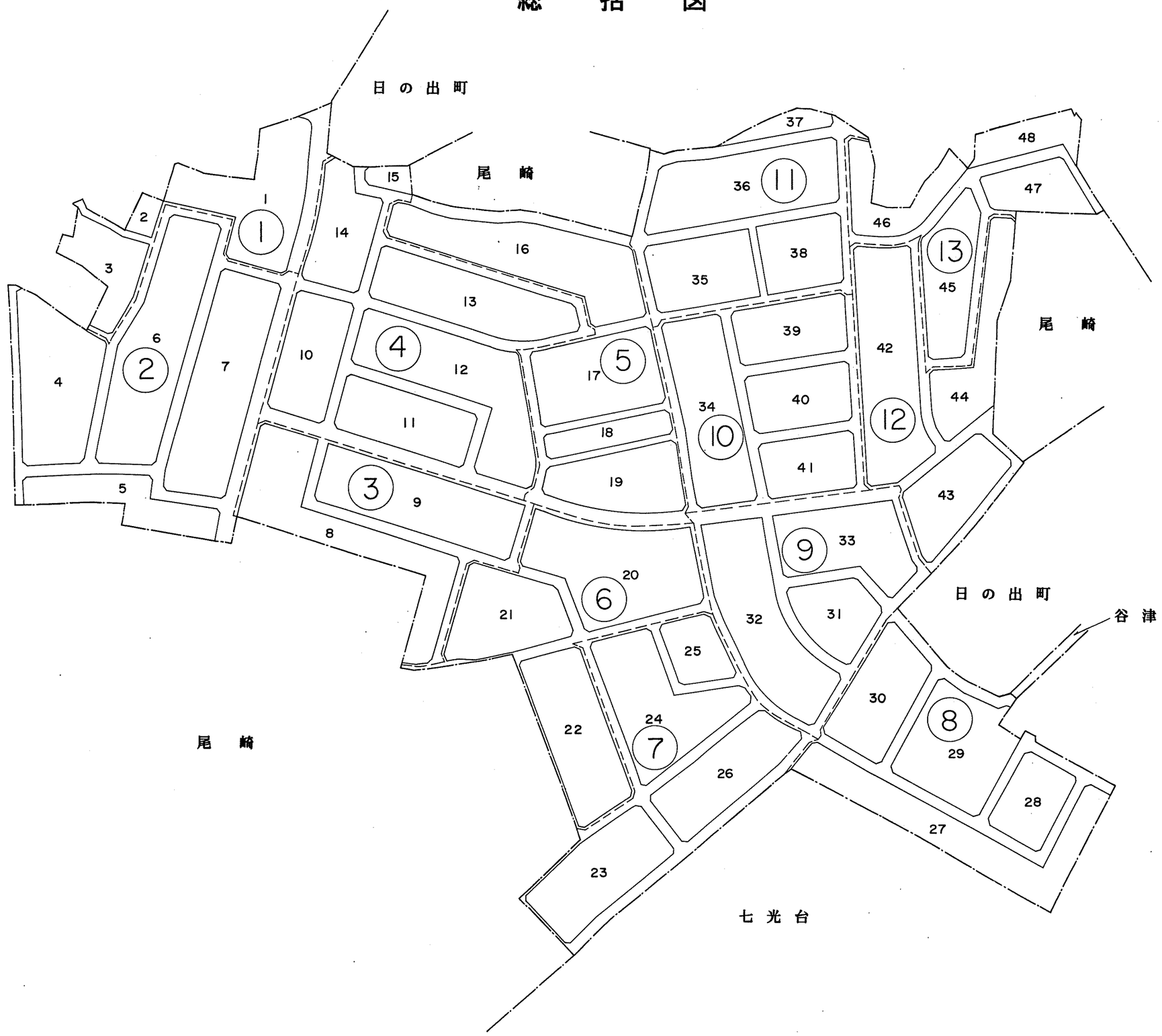

隣図見出

地番区域	野田市尾崎台	番号	1	縮尺	1/500	精度区分	甲1	座標系番号又は記号	IX	作製年月日	平成7年12月25日

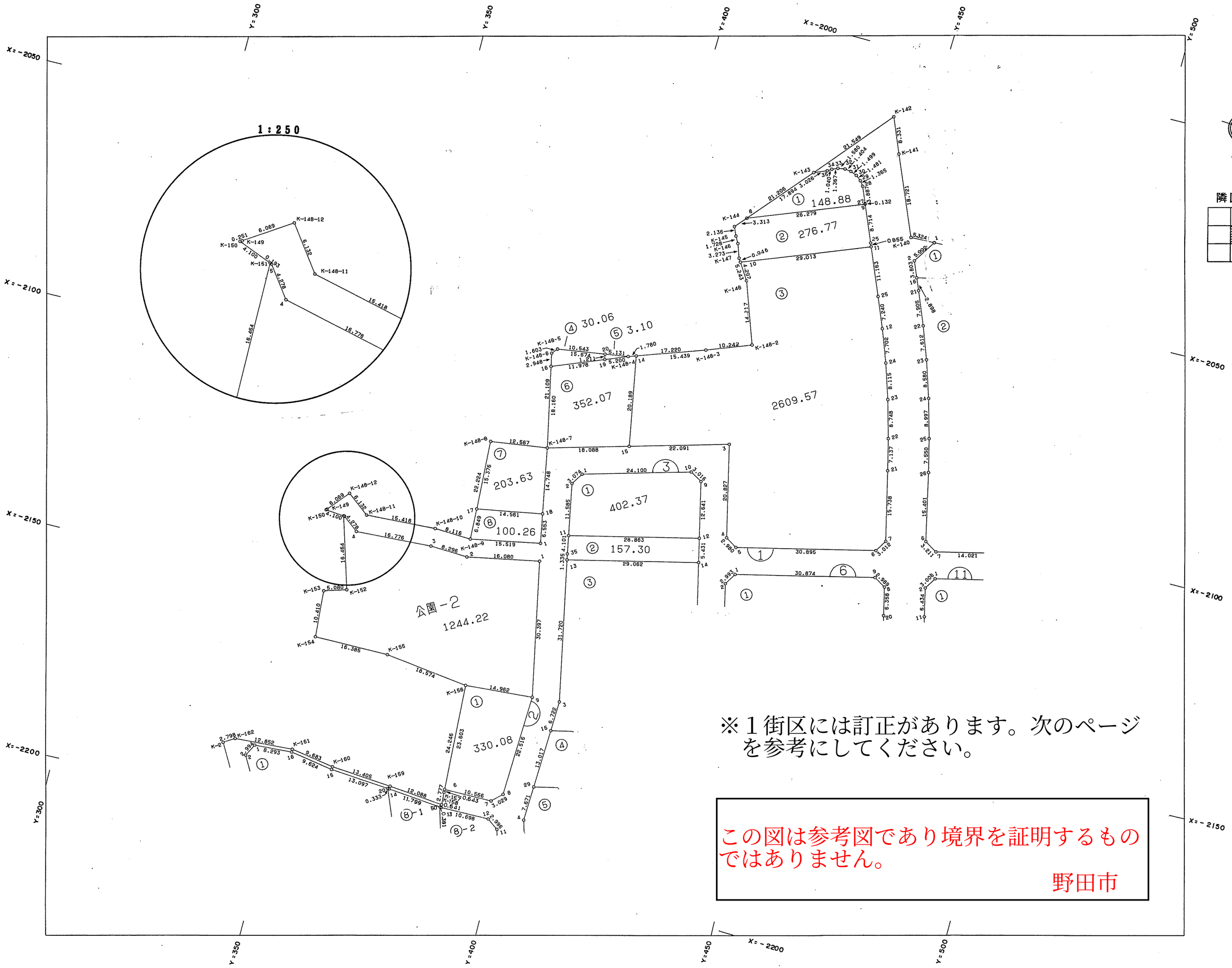

野田市尾崎台

地番	1街区1	地目	
所有者			
N O	X	Y	辺 長
1-8	-2043.939	416.379	
1-9	-2034.281	440.819	26.279
1-27	-2034.158	440.771	0.132
1-28	-2030.572	439.270	3.887
1-29	-2029.476	438.457	1.365
1-30	-2028.575	437.282	1.481
1-31	-2028.013	435.892	1.499
1-32	-2027.826	434.501	1.404
1-33	-2028.071	432.940	1.580
1-34	-2028.628	431.692	1.367
1-35	-2029.197	430.822	1.040
143	-2030.355	428.026	3.026
1-8	-2043.939	416.379	17.894
面積	148.8803755		
地積	148.88 ㎡		

地番	1街区2	地目	
所有者			
N O	X	Y	辺 長
1-11	-2043.092	444.553	
1-26	-2042.304	444.221	0.855
1-9	-2034.281	440.819	8.714
1-8	-2043.939	416.379	26.279
144	-2046.444	414.211	3.313
145	-2048.393	415.085	2.136
146	-2049.901	415.928	1.728
1-10	-2053.715	417.874	4.282
1-11	-2043.092	444.553	28.716
面積	276.7796415		
地積	276.77 ㎡		

地番	1街区4	地目	
所有者			
N O	X	Y	辺 長
1-16	-2087.418	383.225	
148-7	-2104.761	387.023	17.754
1-15	-2099.740	404.400	18.088
1-14	-2079.418	400.247	20.742
20	-2079.991	398.456	1.880
1-16	-2087.418	383.225	16.945
面積	352.0792735		
地積	352.07 ㎡		

地番	1街区3	地目	
所有者			
N O	X	Y	辺 長
1-11	-2043.092	444.553	
1-10	-2053.715	417.874	28.716
22	-2069.967	426.166	18.246
21	-2075.105	413.740	13.446
1-14	-2079.418	400.247	14.166
1-15	-2099.740	404.400	20.742
1-3	-2093.613	425.624	22.091
1-4	-2113.876	430.436	20.827
1-5	-2115.443	432.971	2.980
1-6	-2108.215	463.009	30.895
1-7	-2105.657	464.600	3.012
1-21	-2090.350	460.942	15.738
1-22	-2083.420	459.236	7.137
1-23	-2074.996	456.878	8.748
1-24	-2067.284	454.353	8.115
1-12	-2060.071	451.653	7.702
1-25	-2053.383	448.879	7.240
1-11	-2043.092	444.553	11.163
面積	2609.5365575		
地積	2609.53 ㎡		

地番	1街区6	地目	
所有者			
N O	X	Y	辺 長
1-19	-2082.139	394.052	
1-20	-2080.938	393.627	1.274
148-5	-2082.917	383.542	10.277
148-6	-2084.141	382.507	1.603
1-16	-2087.418	383.225	3.355
1-19	-2082.139	394.052	12.045
面積	32.1412855		
地積	32.14 ㎡		

地番	1街区5	地目	
所有者			
N O	X	Y	辺 長
20	-2079.991	398.456	
1-20	-2080.938	393.627	4.921
1-19	-2082.139	394.052	1.274
20	-2079.991	398.456	4.900
面積	3.1010520		
地積	3.10 ㎡		

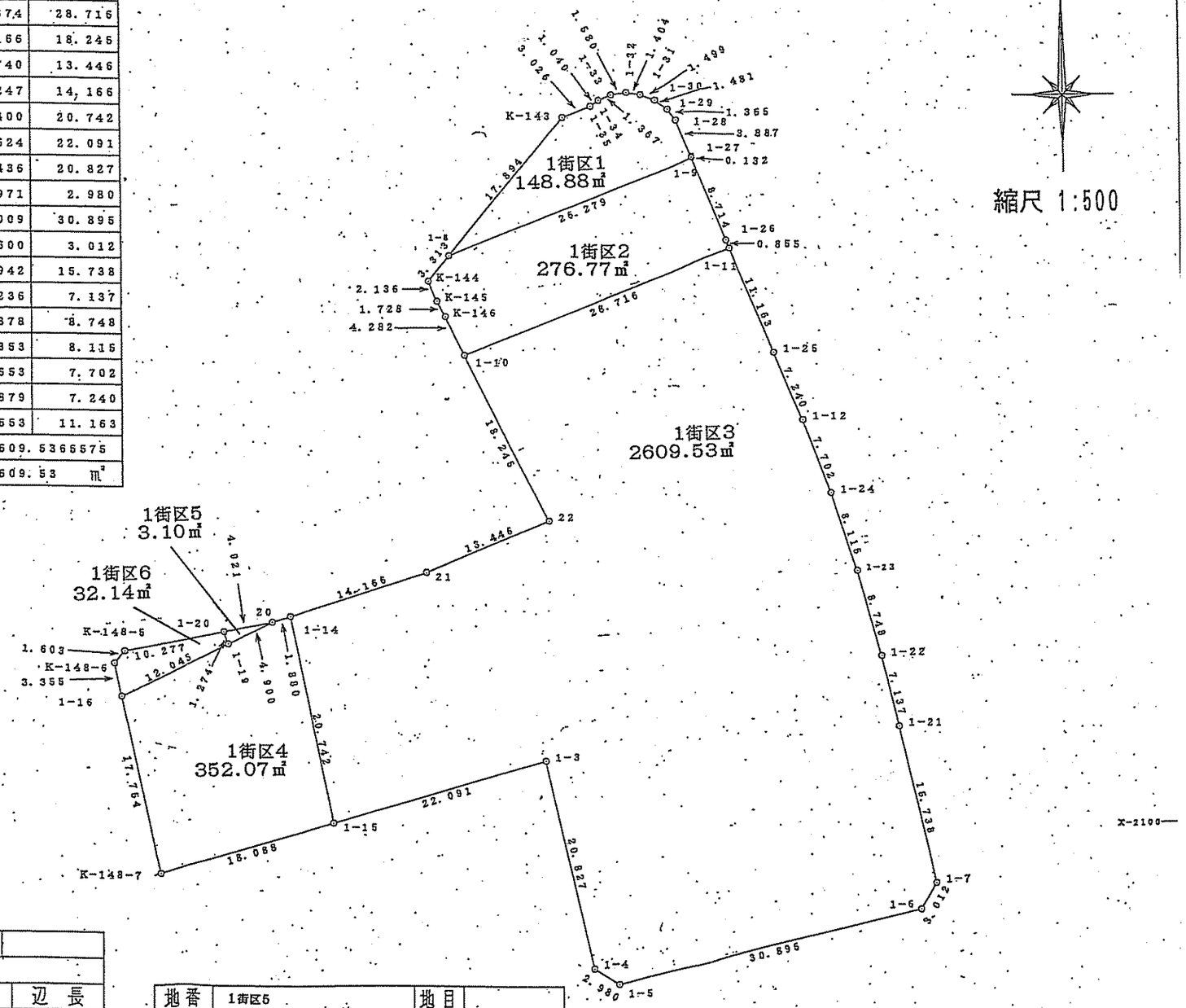

1街区訂正

地番区域	野　田　市　尾　崎　台	番号	2	縮尺	1/500	精度区分	甲 1	座標系番号又は記号	IX	作製年月日	平成7年12月25日

この図は参考図であり境界を証明するものではありません。

野田市

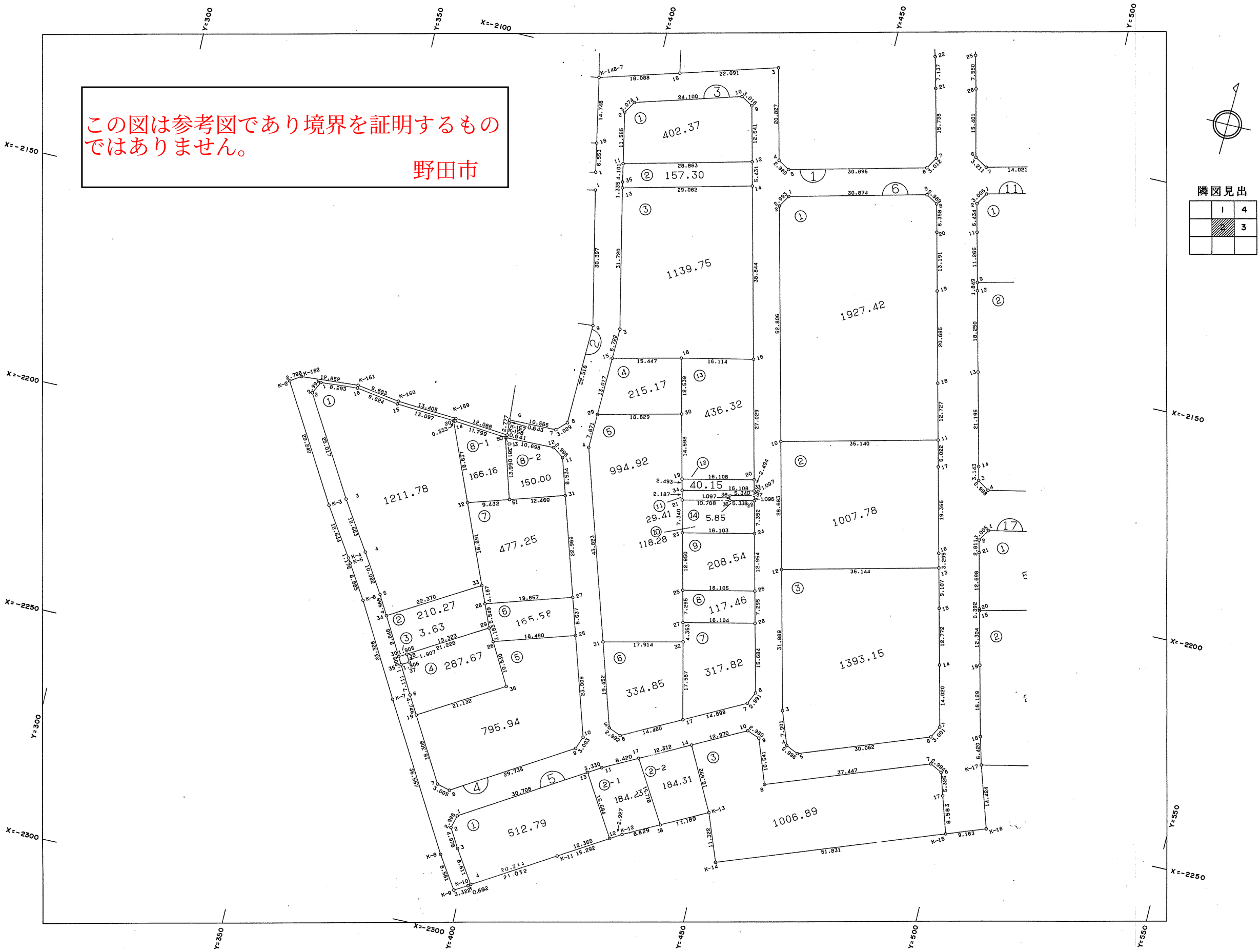

地番区域	野　田　市　尾　崎　台	番号	3	縮尺	1/500	精度区分	甲１	座標系番号又は記号	IX	作製年月日	平成７年12月25日

この図は参考図であり境界を証明するものではありません。

野田市

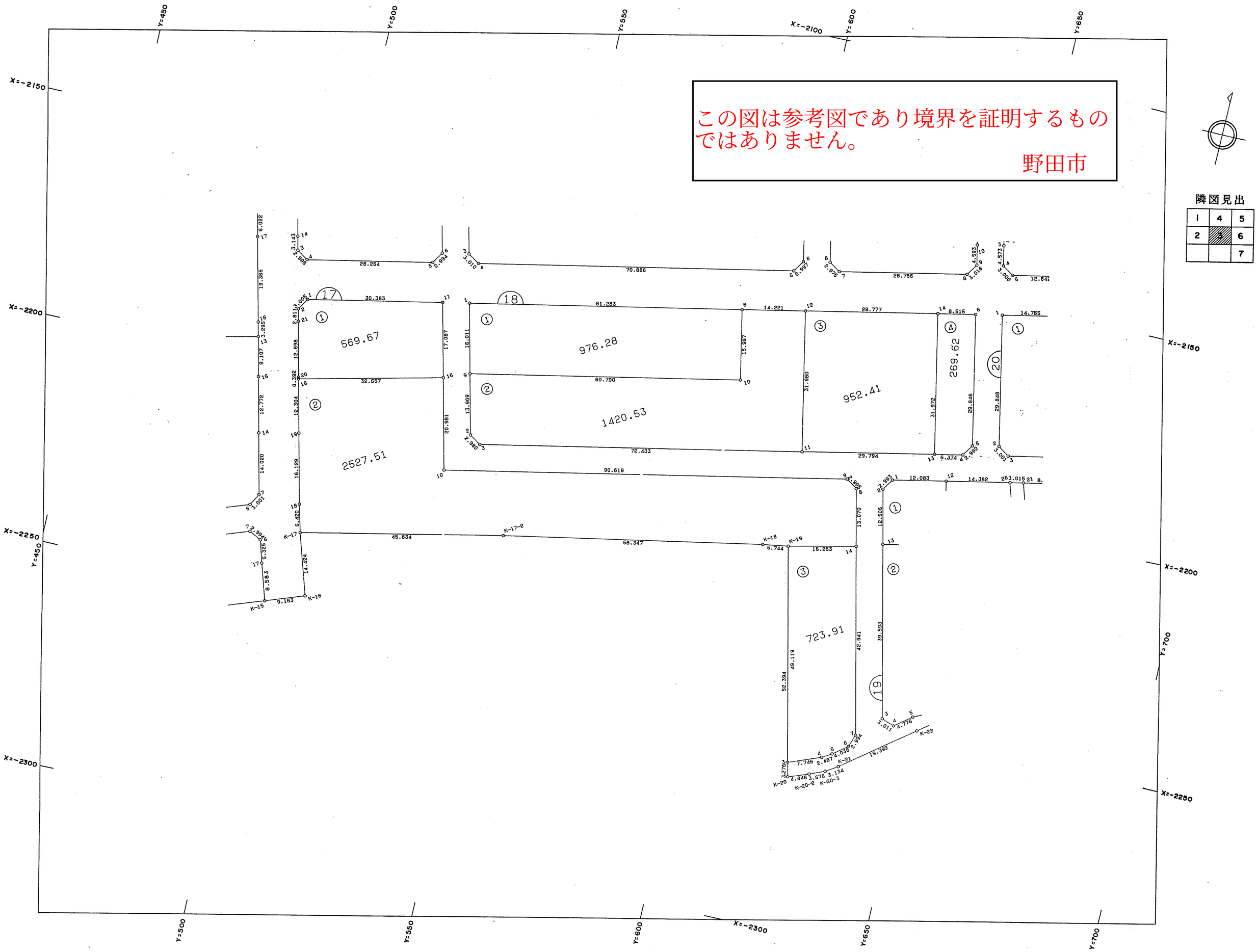

地番区域	野田市尾崎台	番号	4	縮尺	1/500	精度区分	甲1	座標系番号又は記号	IX	作製年月日	平成7年12月25日

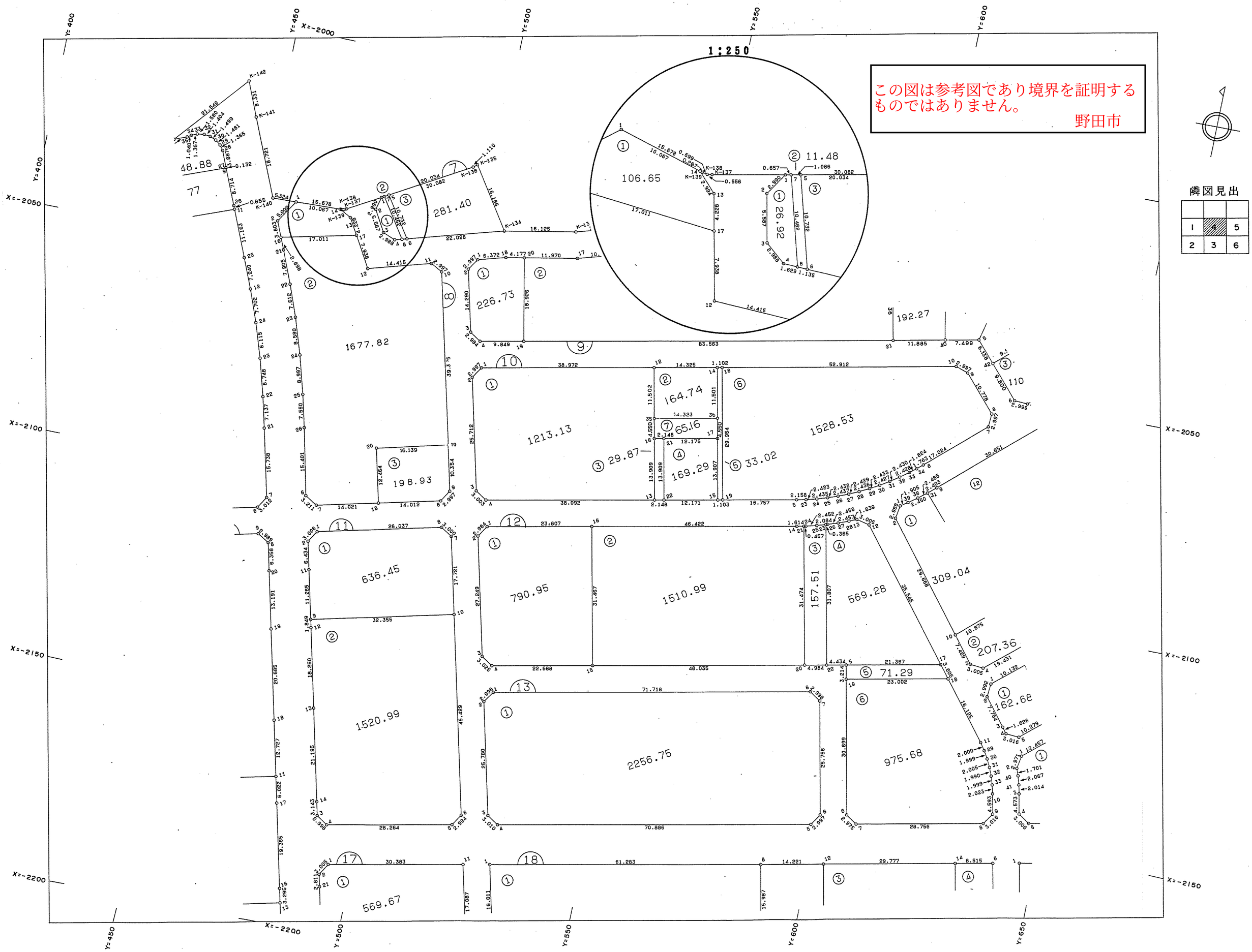

地番区域	野田市尾崎台	番号	5	縮尺	1/500	精度区分	甲1	座標系番号又は記号	IX	作製年月日	平成7年12月25日

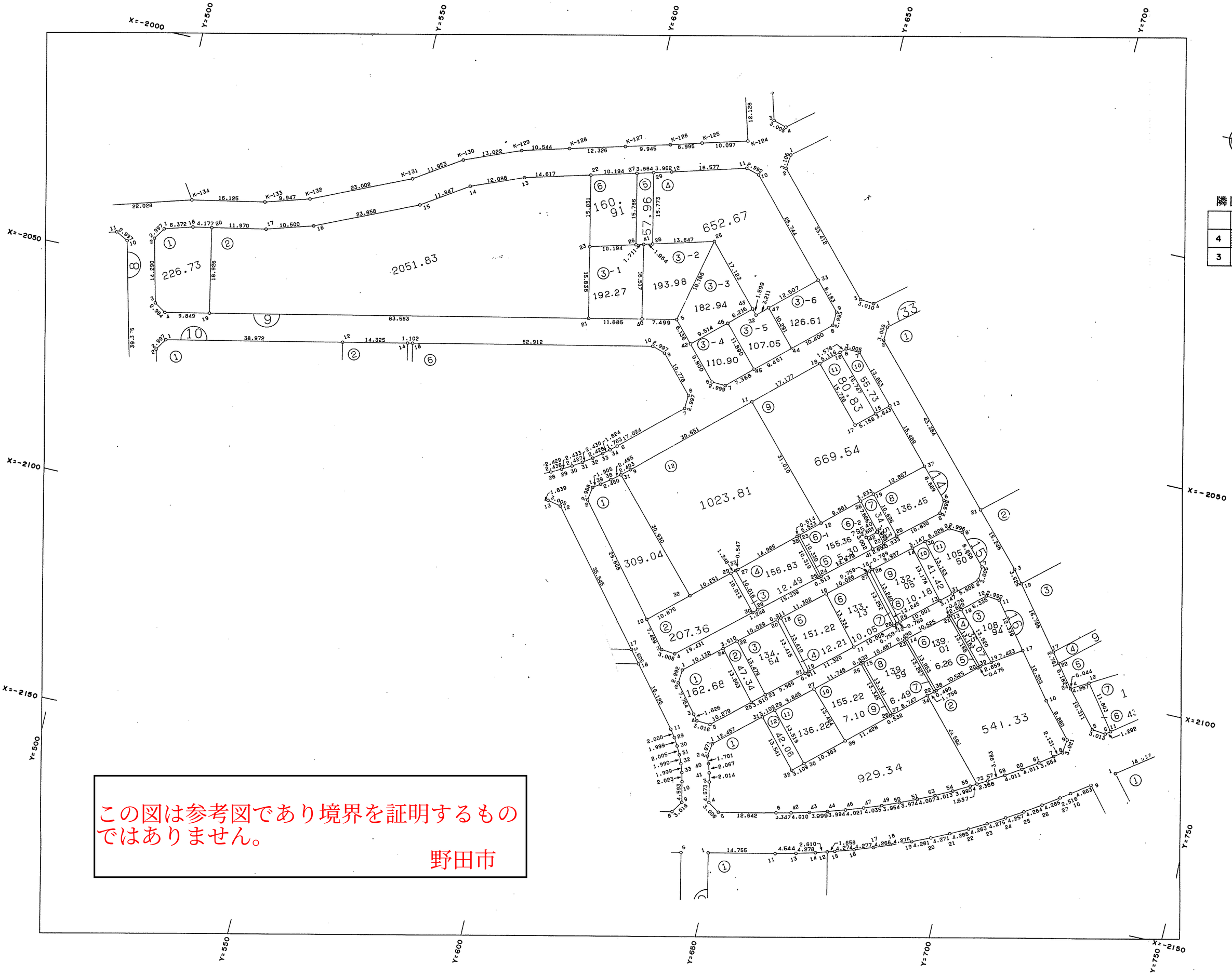

この図は参考図であり境界を証明するものではありません。

野田市

地番区域	野田市尾崎台	番号	6	縮尺	1/500	精度区分	甲1	座標系番号又は記号	IX	作製年月日	平成7年12月25日

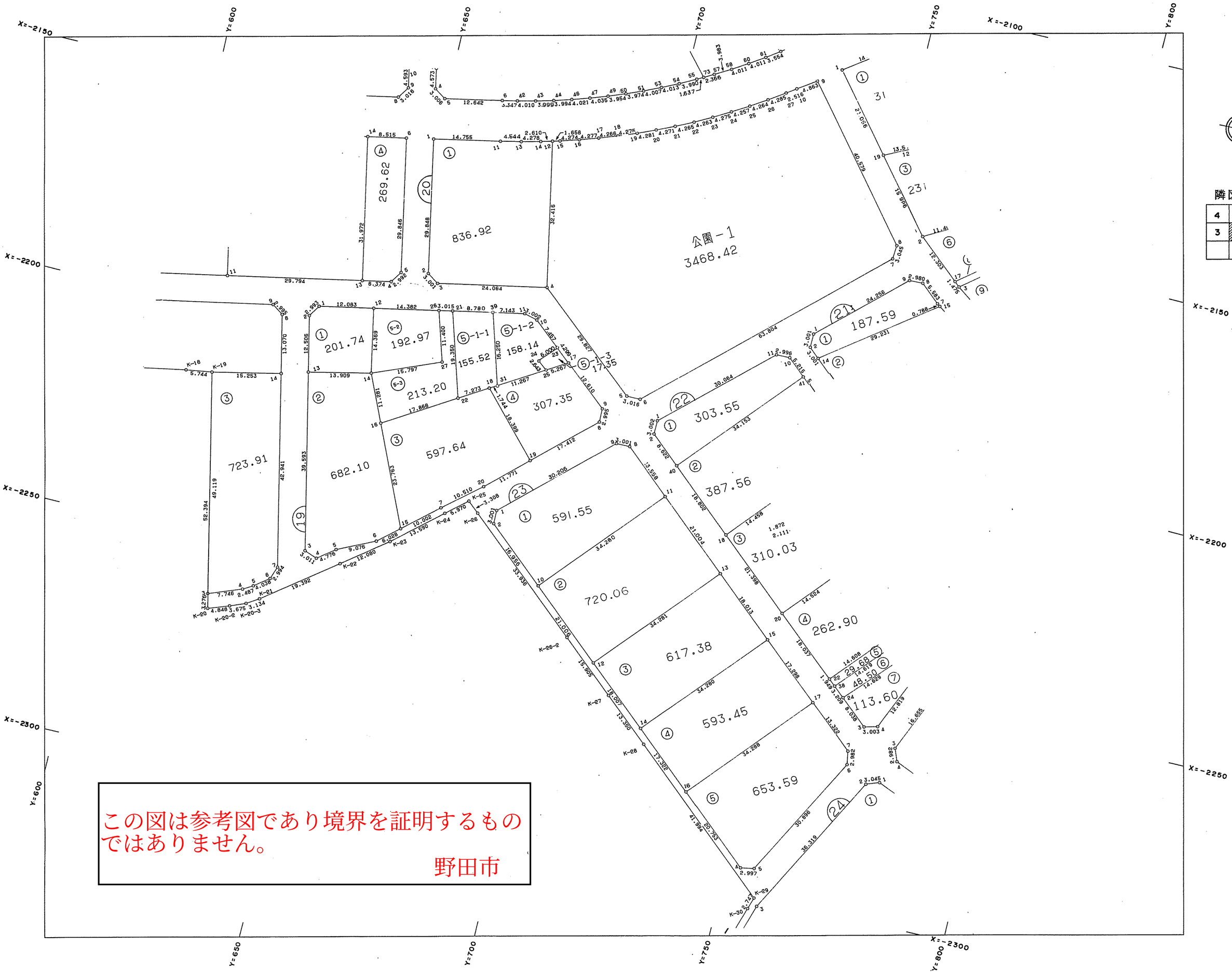

地番区域	野　田　市　尾　崎　台	番号	7	縮尺	1/500	精度区分	甲１	座標系番号又は記号	IX	作製年月日	平成７年12月25日

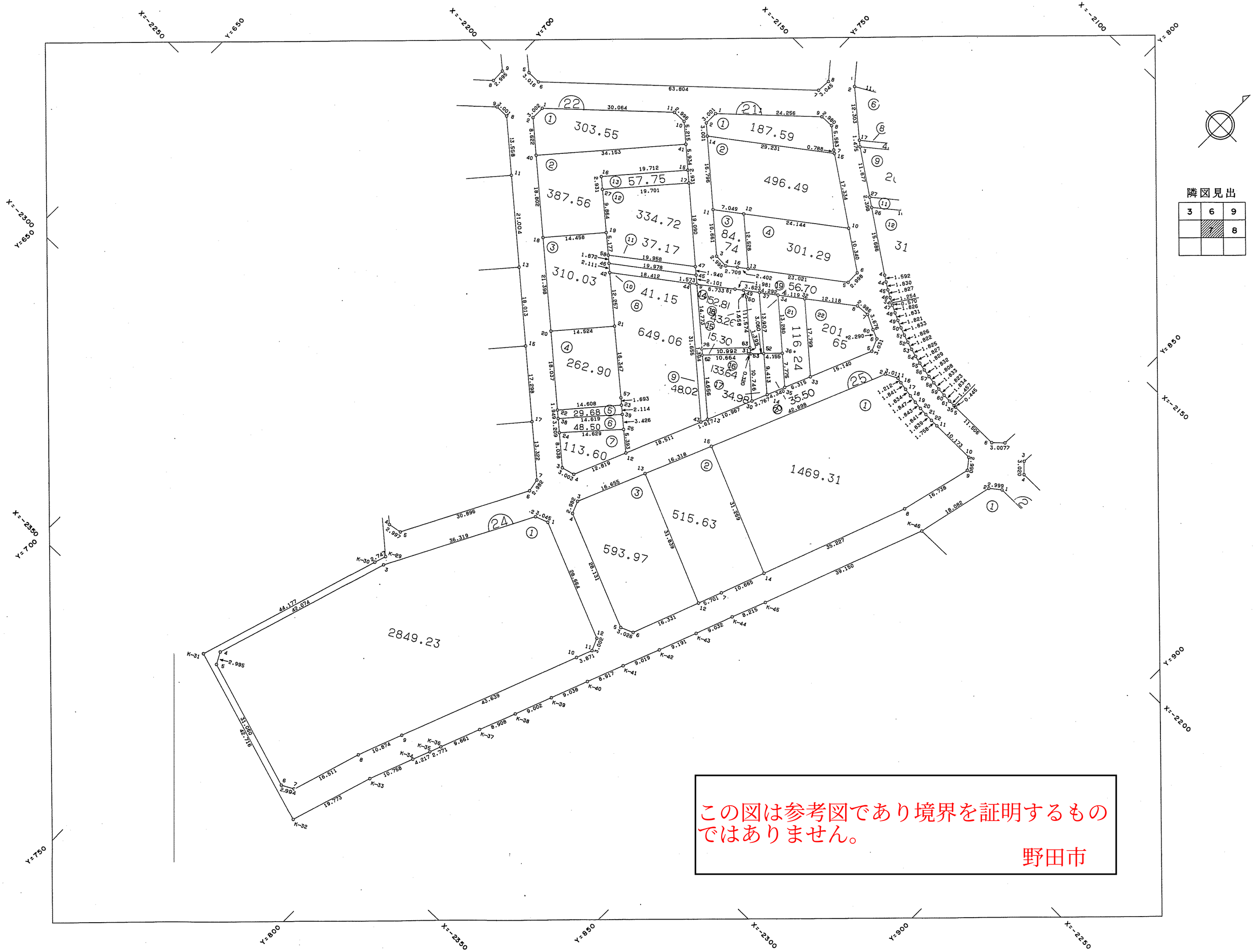

地番区域	野　田　市　尾　崎　台	番号	8	縮尺	1/500	精度区分	甲１	座標系番号又は記号	IX	作製年月日	平成７年12月25日

この図は参考図であり境界を証明するものではありません。

野田市

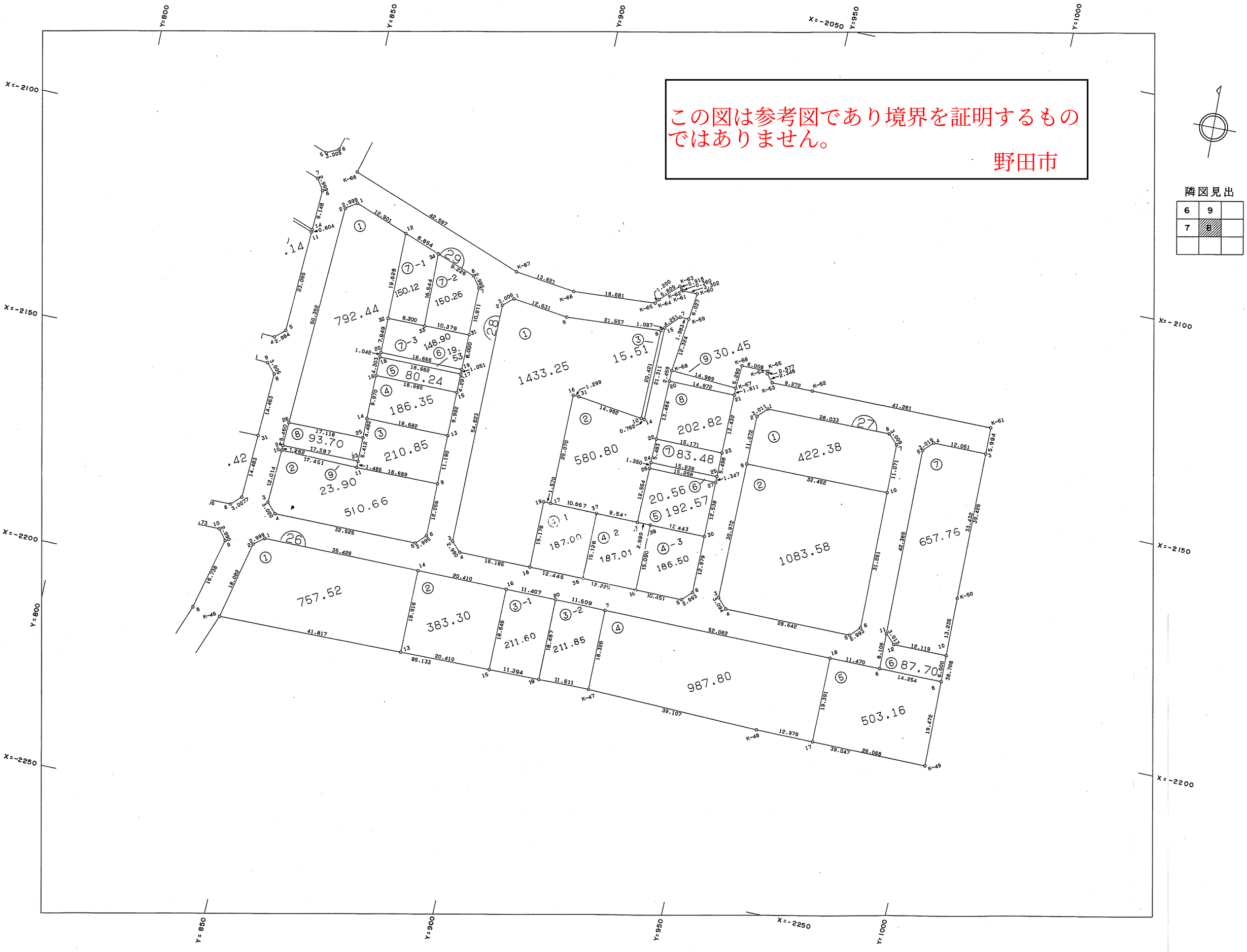

地番区域	野田市尾崎台	番号	9	縮尺	1/500	精度区分	甲1	座標系番号又は記号	IX	作製年月日	平成7年12月25日

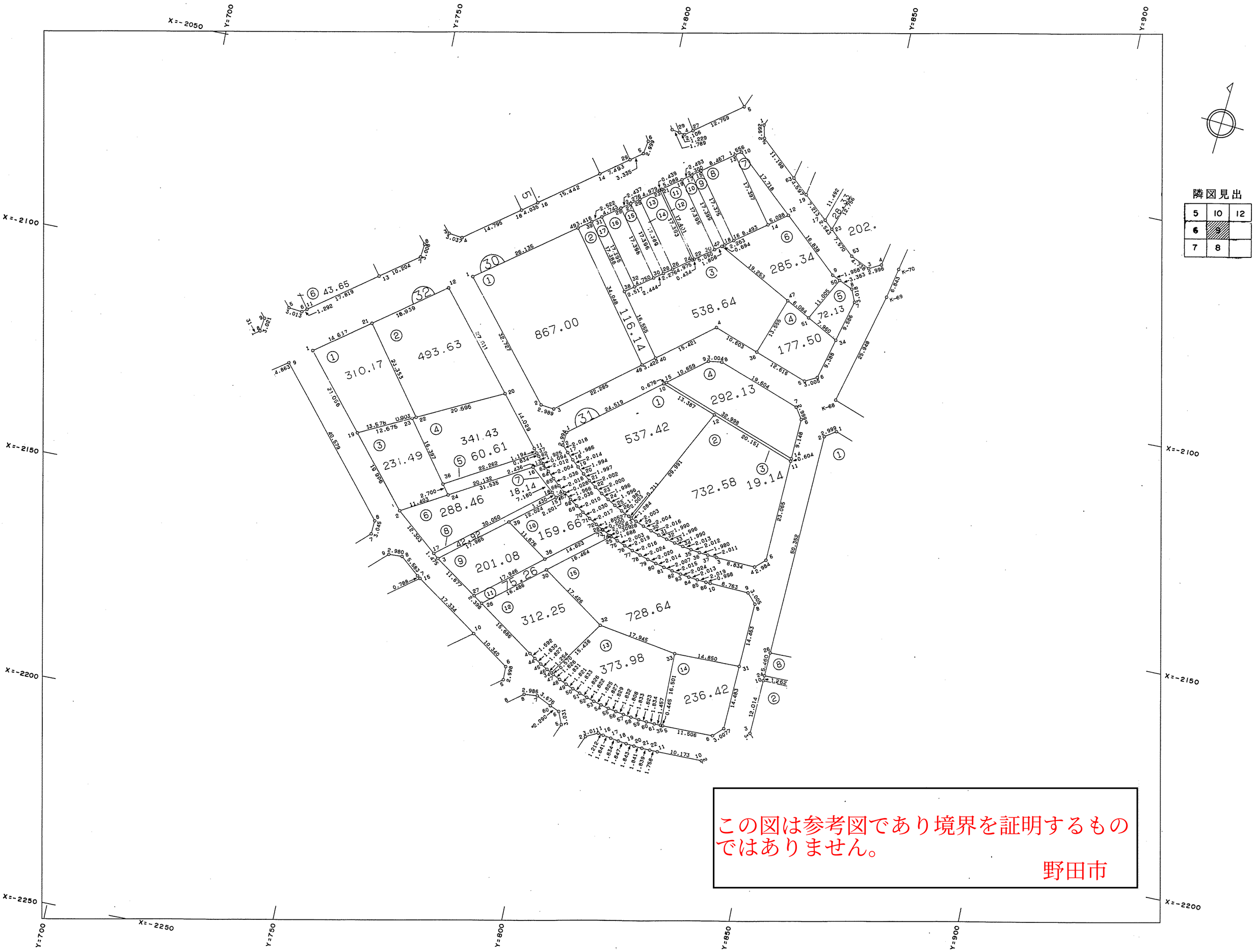

この図は参考図であり境界を証明するものではありません。

野田市

地番区域	野　田　市　尾　崎　台	番号	10	縮尺	1/500	精度区分	甲1	座標系番号又は記号	1X	作製年月日	平成7年12月25日

この図は参考図であり境界を証明するものではありません。

野田市

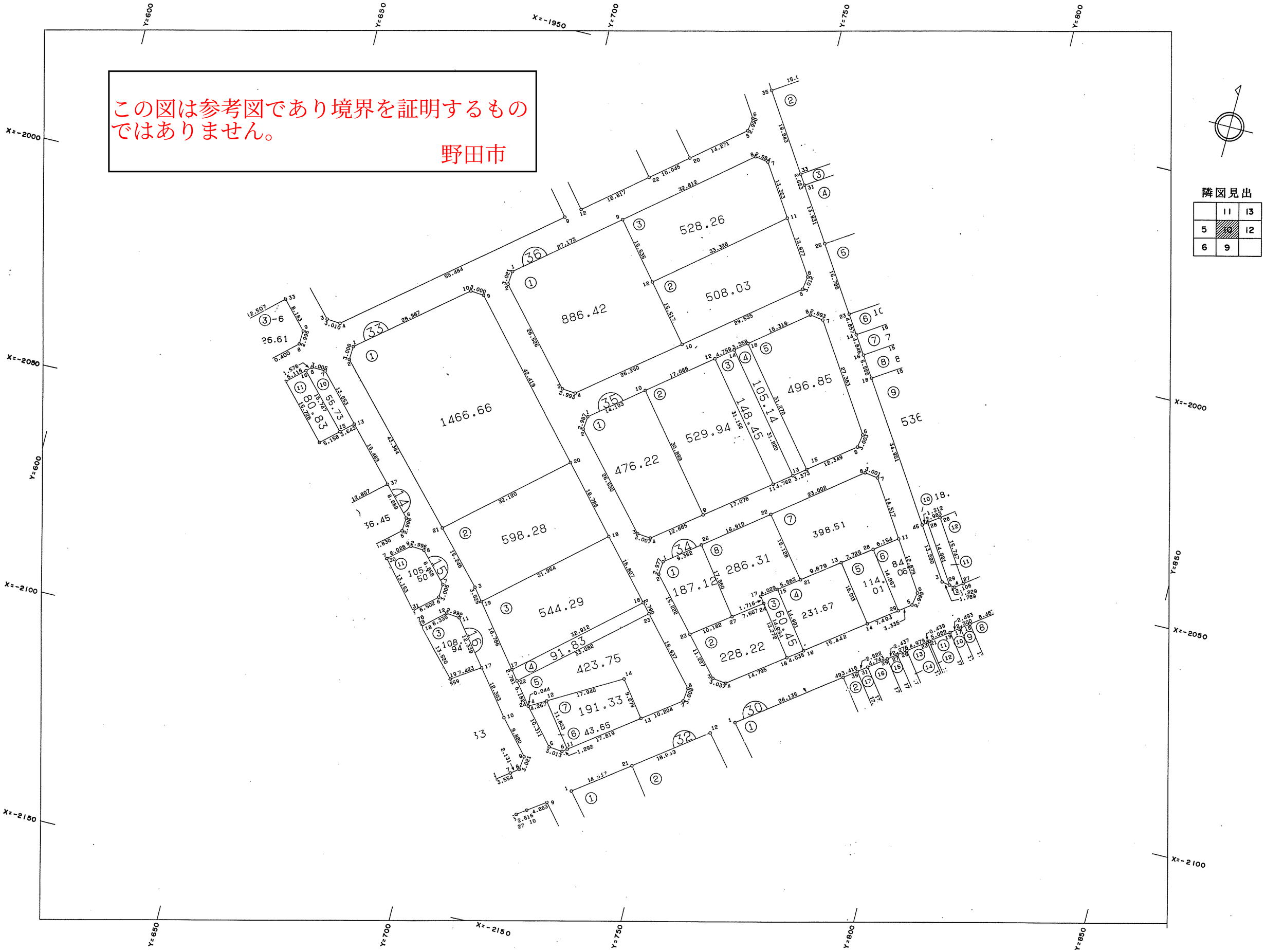

地番区域	野田市尾崎台	番号	11	縮尺	1/500	精度区分	甲1	座標系番号又は記号	IX	作製年月日	平成7年12月25日

※について、分筆・所有権移転、土地交換、寄附を行いました。測量値などは法務局にある地積測量図を参考にしてください。

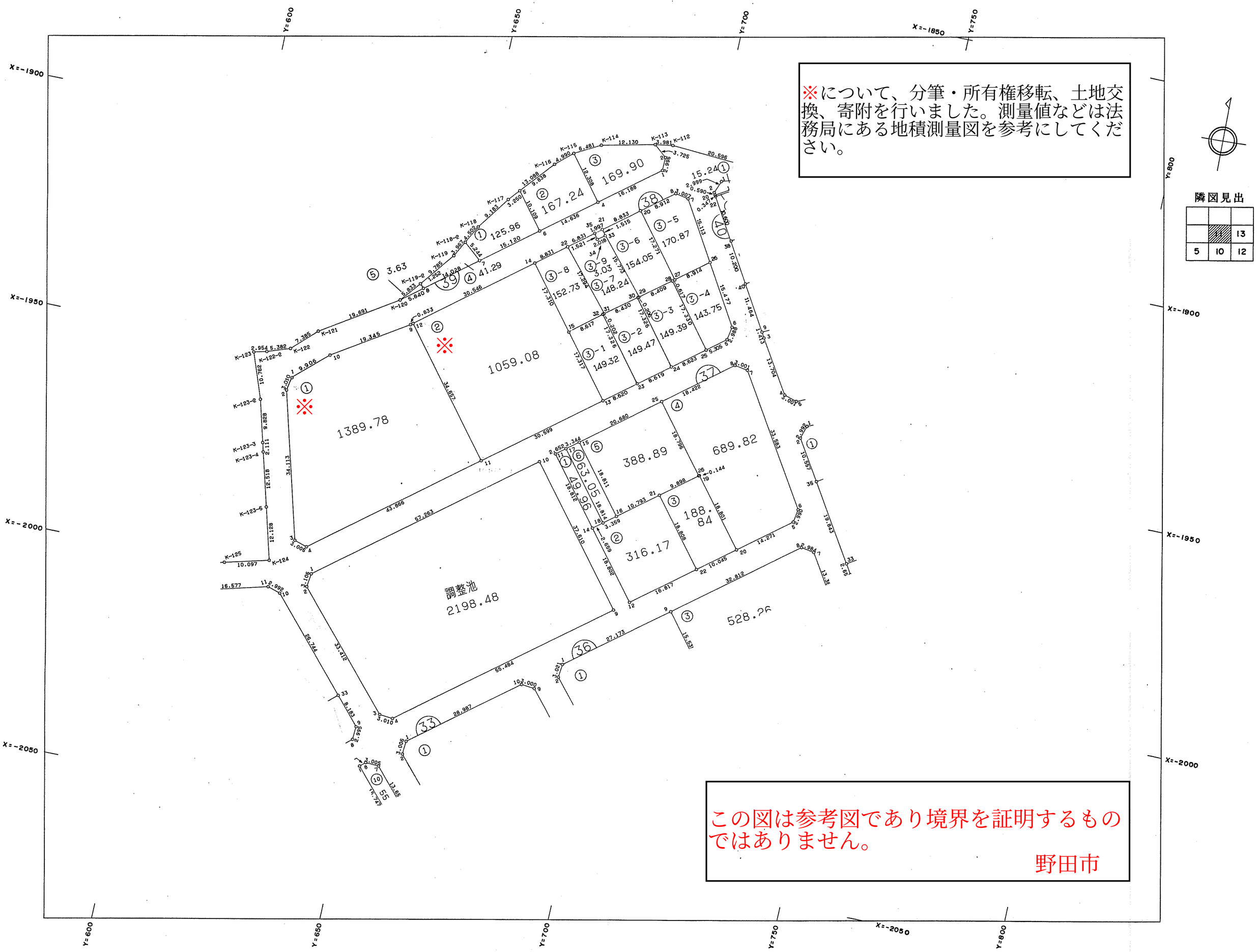

この図は参考図であり境界を証明するものではありません。

野田市

地番区域	野田市尾崎台	番号	12	縮尺	1/500	精度区分	甲1	座標系番号又は記号	IX	作製年月日	平成7年12月25日

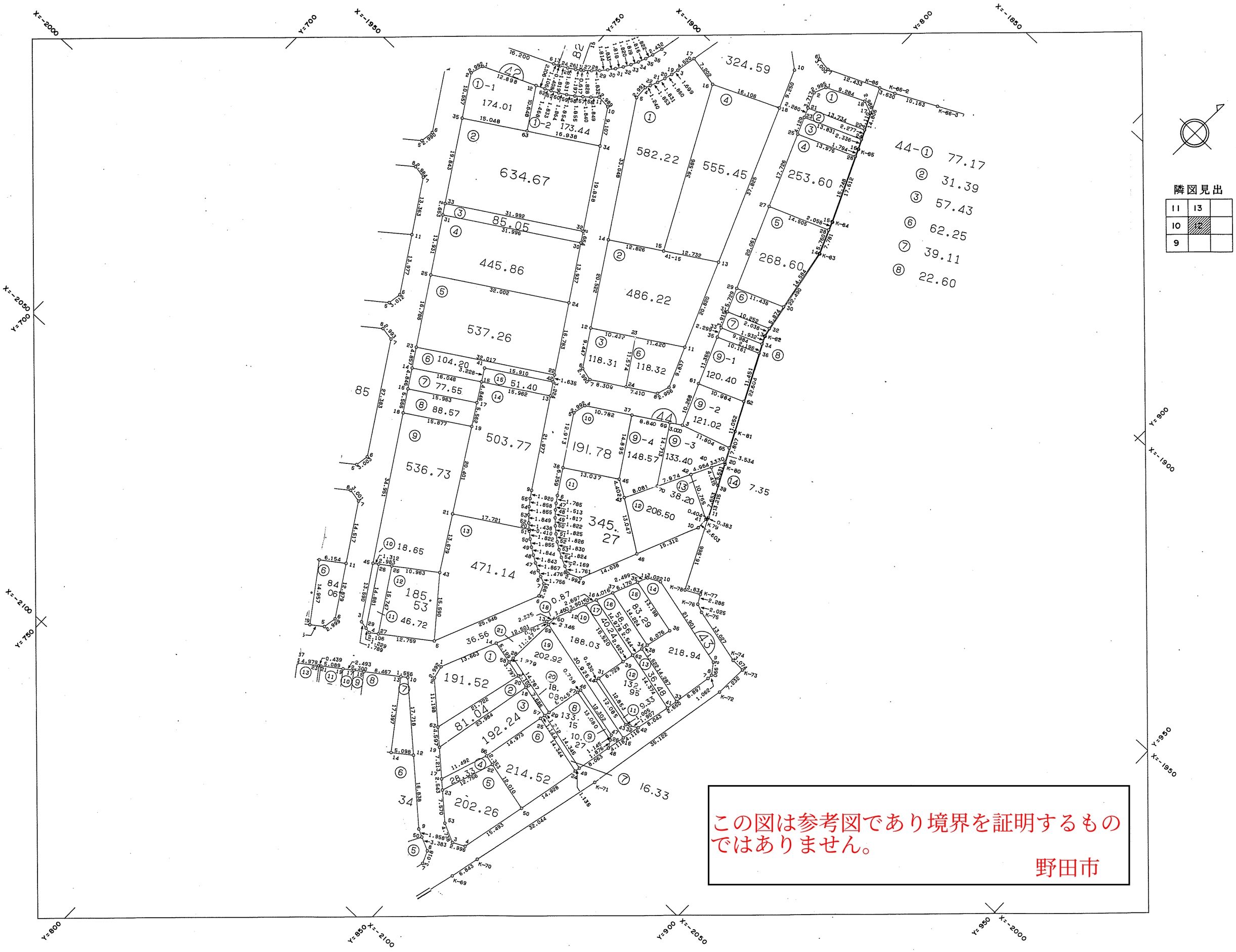

この図は参考図であり境界を証明するものではありません。

野田市

地番区域	野田市尾崎台	番号	13	縮尺	1/500	精度区分	甲1	座標系番号又は記号	IX	作製年月日	平成7年12月25日

この図は参考図であり境界を証明するものではありません。

野田市

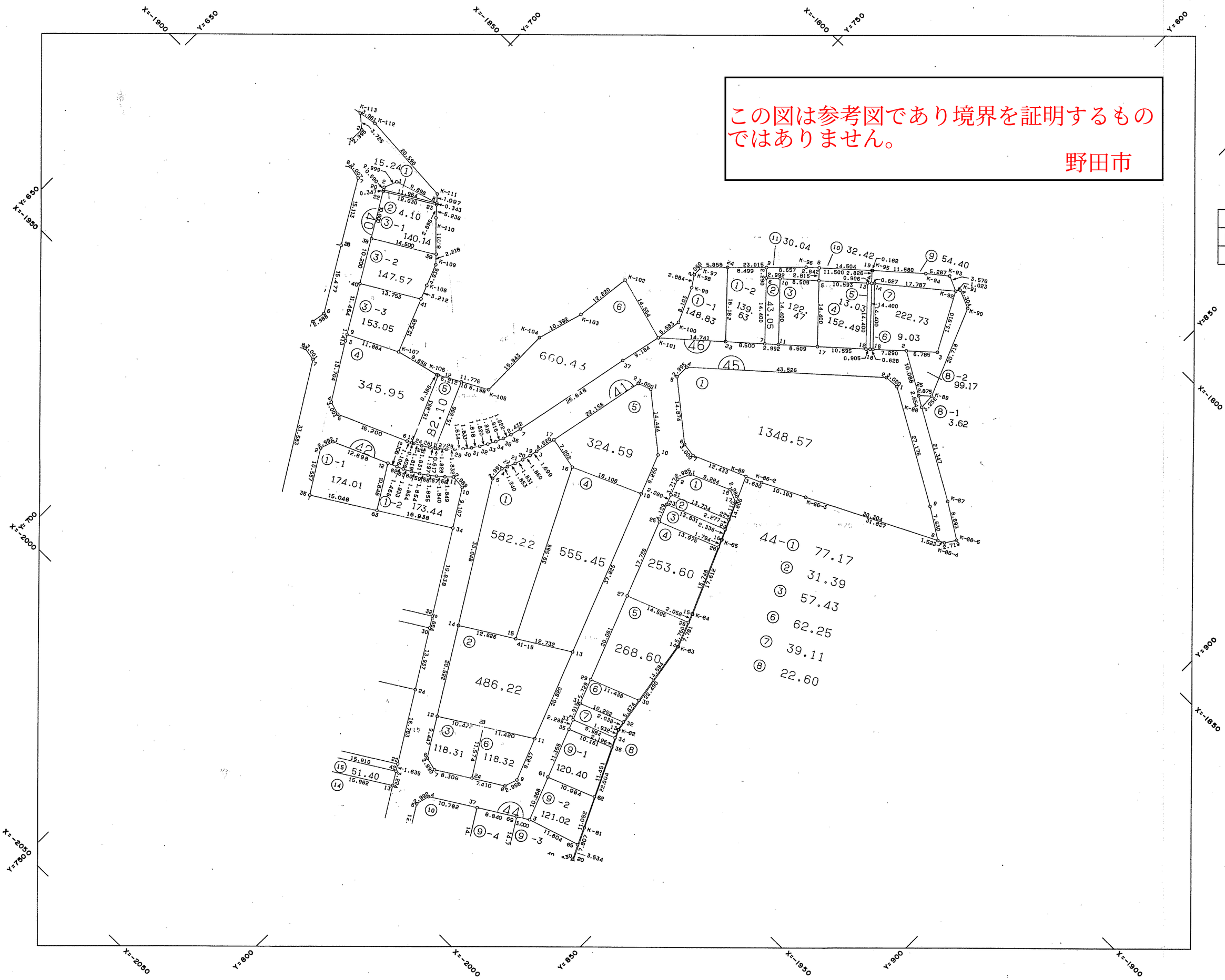

隣図見出

11	13	
10	12	